

Rezumat executiv

Prezenta lucrare a fost realizată la solicitarea Consiliului local și a Primăriei Comunei Bîrgăuani și reflectă atitudinea întregii comunități cu privire la prioritățile de dezvoltare ale comunei pentru perioada 2013-2020.

Ca parte a comunității europene, comuna Bîrgăuani trebuie să adopte și să implementeze o viziune strategică privitor la dezvoltarea sa pe termen scurt și mediu. Strategia de Dezvoltare Economico - Socială Durabilă constituie un document de importanță majoră pentru administrația publică locală în vederea proiectării principalelor direcții de dezvoltare ale localității, în acord cu strategiile de dezvoltare regională și națională, cu directivele, valorile și principiile europene. Identificarea problemelor, constituirea unui portofoliu de soluții posibile, aplicarea soluțiilor celor mai potrivite cu ajutorul unor proiecte, constituie drumul simplificat cel mai potrivit în politica de dezvoltare locală pentru ridicarea standardului de viață al cetățenilor comunității.

Obiectivul strategiei de dezvoltare constă în stabilirea cadrului general de dezvoltare a comunei Bîrgăuani pentru perioada 2013-2020, prin crearea condițiilor necesare pentru creșterea capacității sale economico-sociale, pe termen scurt și mediu.

Scopul principal al acestei strategii este de a stabili cadrul strategic de dezvoltare durabilă a localității în contextul noilor direcții prioritare trasate la nivel european, ca cerințe obligatorii pentru atingerea următorului nivel de integrare în Uniunea Europeană.

Odată elaborată o astfel de strategie este mult mai ușor de stabilit o ordine de priorități și de alocare optimă a resurselor financiare care, întotdeauna sunt insuficiente. De asemenea, *pe baza strategiei se fundamentează și se justifică cererile de finanțare pentru atragerea de resurse financiare nerambursabile din diferite fonduri structurale și de coeziune ale Uniunii Europene.*

De aceea este important să se acorde o atenție deosebită elaborării acestui document și să se asigure o participare cât mai largă a cetățenilor la elaborarea lui și mai ales la aplicarea acestuia.

Procesul de elaborare a prezentei strategii este structurat în trei etape principale:

I. Etapa de Analiza care implică atât colectarea datelor utilizând toate sursele posibile (analiza situației existente, consultarea statisticilor oficiale, studii de fezabilitate și alte documente care contin informații relevante) cât și analiza documentelor programatice (POR, POS, PNDR, etc.) pentru

identificarea politicilor și direcțiilor de dezvoltare europene și naționale, regionale, județene; a fondurilor, programelor operaționale existente, care pot fi accesate pentru a se asigura o dezvoltare locală durabilă și integrată. Ca urmare va avea loc crearea și dezvoltarea unei baze de date din toate sectoarele de activitate pentru o cunoaștere aprofundată a resurselor și nevoilor comunității, precum și evaluarea potențialului local. Identificarea și evaluarea punctelor tari și a celor slabe se face printr-o evaluare obiectivă a situației existente, iar oportunitățile și riscurile luate în considerare permit identificarea unor ținte și mobilizarea resurselor și eforturilor pentru atingerea lor.

II. Etapa de elaborare a strategiei. În funcție de datele culese și problemele identificate se vor stabili obiectivele pe termen scurt și mediu ale comunei. Astfel se vor identifica domeniile de interes, se va concepe designul strategiei și se va proceda la elaborarea acesteia. Această etapă este cea mai însemnată în cadrul demersului formulării strategiei de dezvoltare locală, solicitând implicarea întregii comunități, de la membrii persoane fizice la organizații publice și private și aleșii locali.

III. Etapa de implementare și evaluare a strategiei de dezvoltare locală care va include și elaborarea portofoliului de proiecte.

Metodologia de elaborare a Strategiei de Dezvoltare Economico - Socială Durabilă este axată pe următoarele direcții de acțiune:

I. Asigurarea unui management organizațional și conceptual, coerent structurat pe cele trei etape/faze de lucru.

II. Aplicarea metodei participativ-activă prin abordarea consultării publice și stabilirea de grupe tematice de lucru pentru fiecare domeniu de interes. Din aceste grupe de lucru vor face parte atât reprezentanții primăriei, consilieri locali, cât și agenți economici, ONG-uri și persoane fizice interesate. Aceste grupe de lucru vor dezbate în cadrul reuniunilor de lucru ce vor fi organizate pe parcursul procesului de elaborare a strategiei.

III. Monitorizarea și evaluarea permanentă a procesului de elaborare și dezvoltare a strategiei în vederea asigurării calității lucrării, corectitudinii datelor și informațiilor incluse și aplicarea eventualelor revizuirii/modificări care se impun.

Această strategie se cere aprobată și însușită de administrația locală care trebuie să utilizeze toate pârghiile de antrenare a întregii comunități la aplicarea ei.

Pentru acoperirea întregii problematice specifice care privește dezvoltarea locală în mediul rural s-au delimitat 6 domenii de aplicare și 27 de sectoare relevante. Ele cuprind atât elementele de interes public, comunitar publice, cât și cele private deoarece interesele personale și cele comune au foarte multe puncte de intersecție într-un proces dinamic complex. Este necesar ca toți locuitorii să-și aducă contribuția la rezolvarea problemelor care îi privesc.

Prin activitățile desfășurate pentru elaborarea Strategiei s-au urmărit:

- realizarea unei viziuni clare pentru anii 2013 - 2020 în toate domeniile care privesc dezvoltarea economico-socială durabilă;
- dezvoltarea unei practici democratice prin stimularea participării cetățenilor la formularea problemelor și luarea deciziilor: constituirea grupelor tematice de lucru din care vor face parte atât reprezentanții instituțiilor de profil, consilieri locali, cât și agenți comerciali, ong-uri și persoane fizice dornice să participe;
- promovarea soluțiilor nepoluante și prietenoase cu natura în valorificarea resurselor locale;
- dezvoltarea relațiilor de parteneriat și colaborare bazate pe interese comune;
- creșterea performanței și capacității autorităților locale de a răspunde la așteptările și exigențele cetățenilor;
- creșterea veniturilor populației prin inițierea de activități profitabile și crearea de noi locuri de muncă;
- creșterea siguranței vieții locuitorilor comunei.

Metodologia folosită a asigurat Strategiei un pronunțat caracter practic, fundamentat pe date prelucrate din cele mai diverse surse și orientat în special pe oportunitatea de a accesa prin proiecte resursele financiare puse la dispoziție prin Fondurile structurale de care va beneficia România în perioada 2014 - 2020, ca membru cu drepturi depline, dar și cu îndatoriri, a Uniunii Europene.

Strategia de Dezvoltare Economico-Socială Durabilă va avea ca **rezultate principale**:

- Analiza socio-economică a comunei - situația existentă la nivel local
- Analiza SWOT
- Plan local de acțiune pentru atingerea obiectivelor strategiei
- Portofoliu de proiecte pentru perioada 2013 – 2020

Echipa de proiect aduce mulțumiri tuturor colaboratorilor care au înțeles necesitatea implicării într-un astfel de demers, au răspuns cu promptitudine cerințelor și au furnizat soluții de rezolvare a problemelor.

Rămânem în continuare la dispoziția Consiliului Local și a Primăriei cu consultanța necesară pentru aplicații pe proiecte pentru accesarea fondurilor structurale și a altor fonduri disponibile.

I. Cadrul strategic general al dezvoltării comunităților rurale din România

1.1 Context european

Extinderea Uniunii Europene la 27 de state membre a condus la apariția unor noi perspective de dezvoltare a sectorului agricol la nivel european care încă prezintă decalaje mari de dezvoltare și valorificare a potențialului agricol. Deși este una dintre cele mai bogate și prospere regiuni ale lumii, între statele membre ale UE încă există mari disparități din punct de vedere economico-social.

Politica agricolă a Uniunii Europene, cunoscută și sub numele de **Politica Agricolă Comună**, are ca obiectiv principal stabilirea și menținerea unui echilibru între producția alimentară europeană și dezvoltarea economică durabilă a comunităților rurale, cu accent pe diversificarea activităților economice și protecția mediului.

Politica Agricolă Comună (PAC) este una dintre primele politici comune adoptate de către Uniunea Europeană, care se evidențiază prin câteva trăsături distincte:

- Este o politică integraționistă, având în vedere că politicile agricole naționale au fost înlocuite, pentru marea majoritate a producției agricole, de reglementări comune de funcționare a piețelor și comercializare a produselor.
- Este o politică mare consumatoare de resurse financiare. Politica agricolă consumă, prin sistemul complex de subvenții și alte stimulente financiare, circa jumătate din bugetul comun.
- Manifestă un grad sporit de vulnerabilitate la presiunile de lobbying. Organizațiile producătorilor agricoli au căpătat o influență foarte puternică în timpul războiului, pe care ulterior și-au păstrat-o, iar pe parcursul dezvoltării PAC, și-au consolidat-o. Concepția însăși a PAC, de protejare a veniturilor producătorilor agricoli, a avut o contribuție însemnată la consolidarea poziției acestor organizații.

Politica agricolă comună este centrată în jurul a doi piloni:

Pilonul organizațiilor comune de piață care cuprinde măsurile comune de reglementare a funcționării piețelor integrate ale produselor agricole.

Pilonul dezvoltării rurale care include măsuri structurale ce vizează dezvoltarea armonioasă a zonelor rurale din următoarele perspective: socială, a diversității activităților, a calității produselor și a protejării mediului.

Potrivit Reglementării Consiliului Europei nr. 1290/2005 privind finanțarea politicii agricole comune, s-a creat Fondul European Agricol pentru Dezvoltare Rurală (**FEADR**) - pentru finanțarea programelor de dezvoltare rurală. Astfel, încă din anul 2007, Ministerul Agriculturii și Dezvoltării Rurale împreună cu, Comunitatea Europeană a elaborat un program de măsuri care să ajute la dezvoltarea agriculturii din România, prin sprijinirea finanțării din Fondul European Agricol pentru Dezvoltare Rurală. Aceste măsuri sunt prezentate în PNDR – Program Național de Dezvoltare Rurală, și au ca scop dezvoltarea și eficientizarea agriculturii cu accent pe trecerea de la o agricultură nerentabilă la o agricultură modernă. PNDR este detaliată modul concret în care sunt finanțate investițiile din fondurile europene pentru agricultură și dezvoltare rurală.

Pentru implementarea Programului Național de Dezvoltare Rurală pentru perioada 2007 - 2013 a fost creat Planul Național Strategic pentru România. Acesta a fost conceput în acord cu Liniile Directoare Strategice Comunitare ce fac referire la mediul rural.

Prin Planul Național Strategic 2007 – 2013 și ulterior prin PNDR s-au conturat patru direcții (axe) prioritare pentru finanțare prin **FEADR**:

Axa I - **Creșterea competitivității sectorului agricol și silvic** - urmărește restructurarea și dezvoltarea producției agricole și silvice, dar și a industriilor prelucrătoare aferente, pentru a le face mai competitive și pentru a contribui la creșterea economică și convergența veniturilor din spațiul

rural (acolo unde este posibil), în paralel cu asigurarea condițiilor de trai și protecția mediului din aceste zone.

Domenii majore de intervenție:

Domeniul de intervenție 1. Formare profesională (training), informare și difuzare de Cunoștințe

Domeniul de intervenție 2. Instalarea tinerilor fermieri

Domeniul de intervenție 3. Pensionarea timpurie a fermierilor și a muncitorilor agricoli

Domeniul de intervenție 4. Utilizarea serviciilor de consiliere și consultanță

Domeniul de intervenție 5. Modernizarea exploatațiilor agricole

Domeniul de intervenție 6. Îmbunătățirea valorii economice a pădurii

Domeniul de intervenție 7. Creșterea valorii adăugate a produselor agricole și forestiere

Domeniul de intervenție 8. Îmbunătățirea și dezvoltarea infrastructurii legate de dezvoltarea și adaptarea agriculturii și silviculturii

Domeniul de intervenție 9. Sprijinirea fermelor agricole de semisubzistență

Domeniul de intervenție 10. Înființarea grupurilor de producători

Axa II - Îmbunătățirea mediului și a zonelor rurale - pune accent pe menținerea și îmbunătățirea calității mediului din zonele rurale ale României prin promovarea unui management durabil atât pe suprafețele agricole, cât și pe cele forestiere. Obiectivele privind menținerea biodiversității și conservarea naturii se materializează prin sprijinirea conservării și dezvoltării pădurii, asigurarea unei ocupări echilibrate a teritoriului și dezvoltarea practicilor de management durabil al terenurilor agricole și forestiere.

De asemenea sunt vizate investiții în dezvoltarea infrastructurii și serviciilor rurale. O importanță deosebită este acordată și multifuncționalității economice a zonelor rurale, conservării și punerii în valoare a patrimoniului cultural și arhitectural.

Domenii de intervenție:

Domeniul de intervenție 1. Sprijin pentru zonele defavorizate

Domeniul de intervenție 2. Plăți compensatorii pentru utilizatorii de terenuri agricole din zonele desemnate Natura 2000

Domeniul de intervenție 3. Plăți de Agro-mediu

Domeniul de intervenție 4. Prima împădurire a terenurilor agricole

Domeniul de intervenție 5. Prima împădurire a terenurilor neagricole

Domeniul de intervenție 6. Plăți Natura 2000

Axa III - Îmbunătățirea calității vieții în zonele rurale și diversificarea economiei rurale - vizează gestionarea și facilitarea tranziției forței de muncă din sectorul agricol către alte sectoare care să le asigure un nivel de trai corespunzător din punct de vedere social și economic.

Domenii de intervenție:

Domeniul de intervenție 1. Sprijin pentru diversificarea către activități non-agricole și crearea și dezvoltarea de microîntreprinderi

Domeniul de intervenție 2. Incurajarea activităților turistice

Domeniul de intervenție 3. Renovarea, dezvoltarea satelor, conservarea și îmbunătățirea moștenirii rurale

Domeniul de intervenție 4. Dobândire de competențe, animarea și implementarea strategiilor de dezvoltare locală

Domeniul de intervenție 5. Implementarea strategiilor de dezvoltare locală

O a patra direcție (Axa IV) – **LEADER** – are în vedere implementarea unor strategii locale de dezvoltare pentru îmbunătățirea guvernării administrative la nivel rural.

Domenii de intervenție:

Domeniul de intervenție Funcționarea Grupurilor de Acțiune, dobândirea de competențe și animarea teritoriului

Domeniul de intervenție Rețeaua Națională de Dezvoltare Rurală

Domeniul de intervenție Asistență Tehnică

Un alt fond creat pentru dezvoltare rurală este Fondul European pentru Pescuit (**FEP**).

FEP are ca obiectiv asigurarea pe termen lung a activităților de pescuit printr-o exploatare eficientă a resurselor acvatice, la dimensionarea flotelor de pescuit, precum și dezvoltarea și îmbunătățirea vieții marine, a lacurilor și zonelor de coastă afectate de activitățile intensive de pescuit și acvacultură.

Sprijinul acordat prin FEP poate fi directionat pe cinci priorități, dintre care menționăm reabilitarea flotei de pescuit, Acvacultura, dar și dezvoltarea sustenabilă a zonelor de pescuit costalier.

Politica de coeziune este unul din instrumentele de promovare a dezvoltării durabile în cadrul Uniunii Europene, care oferă cadrul necesar pentru finanțarea unei game variate de proiecte și investiții pentru o dezvoltare socio-economică echilibrată a statelor membre ale UE și în regiunile lor.

Principalul obiectiv al politicii de coeziune socială și economică îl constituie diminuarea disparităților existente, în primul rând, prin aplicarea principiului solidarității.

Pentru perioada 2007 – 2013, Politica de coeziune economică și socială a Uniunii Europene a avut 3

mari obiective:

1. Obiectivul *Convergență*, finanțat cu 80% din bugetul destinat fondurilor structurale și de coeziune.

Acesta vizează:

- regiunile din statele membre ale Uniunii Europene care au un PIB/locuitor mai mic decât 75% din media comunitară;
- regiunile care intră sub așa numitul "efect statistic";

2. *Competitivitate regională și ocupare* a forței de muncă, finanțat cu 15% din bugetul destinat fondurilor structurale și de coeziune. Acest al doilea obiectiv vizează regiunile care nu sunt eligibile în cadrul obiectivului de convergență.

3. *Cooperare teritorială europeană*, finanțat cu 5% din bugetul destinat fondurilor structurale și de coeziune, care vizează:

- cooperarea transnațională;
- cooperarea transfrontalieră;
- cooperarea interregională.

Orizont 2014-2020

În contextul **perspectivei bugetare post-2013**, se impune o nouă reformare a Politicii Agricole Comune, inclusiv pentru România. Noile modificări necesită, din partea României, acordarea unei atenții deosebite referitoare la următoarele aspecte: identificarea și ierarhizarea corectă a priorităților de dezvoltare rurală; evaluarea conjugată a constrângerilor de implementare – care vizează condițiile de eligibilitate, intensitatea intervenției comunitare și intensitatea funcționalității instituționale; evaluarea corectă a compatibilității dintre măsurile propuse în meniul comunitar și nevoile reale ale ruralului românesc; definirea exactă a obiectului intervenției și stabilirea cuantumului intervenției – valorificarea oportunității de „flexibilitate”. (sursa: Institutul european din România- „Reforma PAC în contextul perspectivei bugetare post-2013”).

Conform Comunicării Comisiei Europene, unul din principalele obiective strategice pe termen mediu ale Politicii Agricole Comune se referă la crearea unor comunități rurale durabile care să asigure o dezvoltare economică, socială și de mediu echilibrată teritorial.

Obiectivele PAC 2014-2020 vizează trei aspecte principale: plățile directe, mediu și dezvoltarea rurală.

Pentru **perioada 2014-2020** Comisia Europeană a adoptat un pachet legislativ privind politica de coeziune care vizează stimularea creșterii și a ocupării forței de muncă în toată Europa, orientând investițiile UE către obiectivele agendei europene pentru creștere economică și locuri de muncă („Europa 2020”).

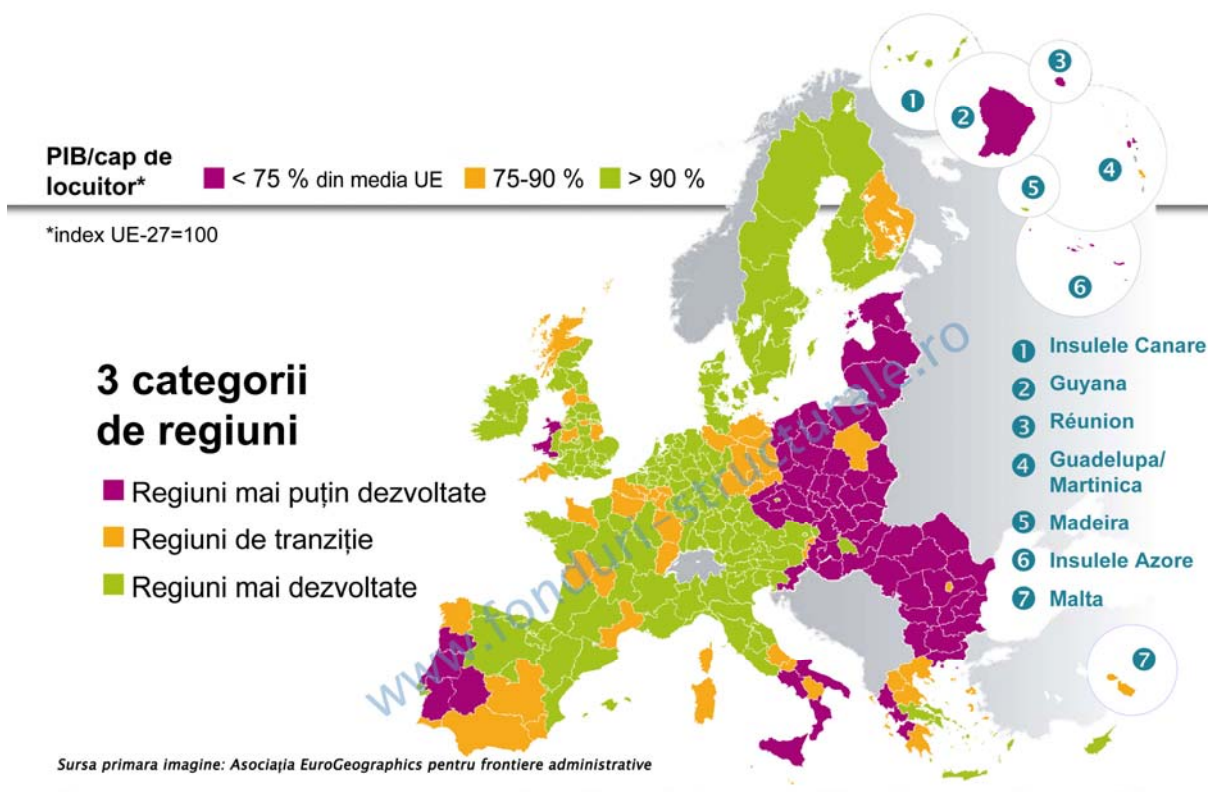
În acest context, **Politica de coeziune economică și socială** a Uniunii Europene propune 3 direcții prioritare:

- Creștere inteligentă: dezvoltarea unei economii bazate pe cunoaștere și inovare;
- Creștere durabilă: promovarea unei economii mai eficiente din punctul de vedere al utilizării resurselor, mai ecologice și mai competitive;
- Creștere favorabilă incluziunii: promovarea unei economii cu o rată ridicată a ocupării forței de muncă, care să asigure coeziunea socială și teritorială.

Resursele financiare vor fi alocate prin intermediul celor trei fonduri importante: Fondul European de Dezvoltare Regională, Fondul Social European și Fondul de Coeziune. Printre prioritățile acestor **fonduri în perioada 2014-2020** amintim: cercetare, dezvoltare și inovare; îmbunătățirea accesului la informații și a calității acestora, precum și la tehnologiile comunicațiilor; schimbările climatice și trecerea la o economie cu emisii reduse de dioxid de carbon; sprijin comercial acordat IMM-urilor; infrastructurile de sănătate, educație și sociale; *dezvoltarea rurală și urbană durabilă*; promovarea ocupării forței de muncă și sprijinirea mobilității lucrătorilor; promovarea incluziunii sociale și combaterea sărăciei; efectuarea de investiții în domeniul educației, al formării competențelor și al învățării pe tot parcursul vieții.

Impactul fondurilor alocate va fi consolidat prin simplificarea și armonizarea normelor diferitelor fonduri, inclusiv cele legate de dezvoltarea rurală și de afacerile maritime și pescuit.

Arhitectura Politicii de coeziune				
2007 - 2013		2014 - 2020		
Obiective	Fonduri	Tinte	Categoriile de regiuni	Fonduri
Convergența	FEDR FSE FC	Investiții pentru dezvoltare și locuri de muncă	- Regiuni mai puțin dezvoltate; - Regiuni în tranziție.	FEDR FSE FC
Competitivitate și ocuparea forței de muncă	FEDR FSE		- Regiuni mai dezvoltate.	FEDR FSE
Cooperare teritorială europeană	FEDR	Cooperare teritorială europeană		FEDR



Sursa: www.fonduri-structurale.ro

Fondul European de Dezvoltare Regională (FEDR)

Conceput pentru a reduce diferența între nivelurile de dezvoltare a regiunilor europene și a recupera din decalajul regiunilor cel mai puțin favorizate, acesta este cel mai important fond structural, din punct de vedere al resurselor financiare alocate, fiind un important instrument de corecție a dezechilibrelor regionale.

FEDR definește tipurile de acțiuni care pot să beneficieze de o finanțare și stabilește misiunile și extinderea intervenției FEDR în contextul obiectivelor „convergență”, „competitivitate regională și ocuparea forței de muncă” și „cooperare teritorială europeană” ale politicii de coeziune reformate pentru perioada 2007-2013.

Este vorba, în special, de finanțări legate de:

- investiții care contribuie la crearea de locuri de muncă durabile;
- investiții în infrastructuri;
- măsuri de susținere a dezvoltării regionale și locale, care cuprind asistența și serviciile pentru întreprinderi, în special pentru întreprinderile mici și mijlocii (IMM-uri);

Convergență

Referitor la obiectivului ”convergență”, FEDR își propune să susțină dezvoltarea economică durabilă integrată, precum și crearea de locuri de muncă durabile. Astfel sunt punctate următoarele domenii:

- cercetare și dezvoltare tehnologică (CDT), inovație și spirit de întreprinzător;
- societatea informațională;
- mediu;
- prevenirea riscurilor;
- turism;
- cultură;

- transporturi;
- energie;
- educație;
- infrastructurile sanitare și sociale;
- ajutorul direct pentru investițiile în întreprinderile mici și mijlocii (IMM-uri).

Competitivitate regională și ocuparea forței de muncă

În ceea ce privește obiectivul "competitivitate regională și ocuparea forței de muncă", fondurile sunt alocate cu prioritate pentru:

- inovație și economia cunoașterii, în special în domeniul îmbunătățirii capacităților regionale de CDT și de inovație, al spiritului de întreprindere și al creării unor noi instrumente financiare pentru întreprinderi;
- mediu și prevenirea riscurilor, cu reabilitarea terenurilor contaminate, stimularea eficienței energetice, promovarea transporturilor publice urbane ecologice și elaborarea de planuri pentru prevenirea și gestionarea riscurilor naturale și tehnologice;
- acces la serviciile de transport și telecomunicații de interes economic general și încurajarea accesului IMM-urilor la tehnologiile informației și comunicării (TIC).

Cooperare teritorială europeană

Pentru obiectivul "cooperare teritorială europeană", sprijinul financiar va fi orientat către:

- dezvoltarea unor activități economice și sociale transfrontaliere prin intermediul unor strategii comune în favoarea dezvoltării teritoriale durabile.
- instituirea și dezvoltarea cooperării transnaționale, inclusiv a cooperării bilaterale între regiunile maritime.
- consolidarea eficienței politicii regionale.

Cât despre zonele rurale și zonele dependente de pescuit, intervenția FEDR se va concentra cu precădere, pe următoarele domenii:

- infrastructură - pentru îmbunătățirea accesibilității;
- rețele și servicii de telecomunicații în zonele rurale;
- mediul de afaceri- dezvoltarea noilor activități economice;
- consolidarea legăturilor între zonele urbane și rurale;
- dezvoltarea turismului și a amenajării mediului rural.

Fondul Social European (FSE)

Reprezintă principalul instrument creat de Uniunea Europeană cu scopul de a contribui la creșterea gradului de ocupare și implicit la reducerea diferențelor cu privire la standardele de viață în statele membre ale UE.

FSE este conceput pentru finanțarea următoarelor direcții prioritare:

- Creșterea adaptabilității lucrătorilor și întreprinderilor;
- Creșterea accesului și a participării pe piața muncii;
- Promovarea incluziunii sociale prin lupta împotriva discriminării și facilitarea accesului pe piața muncii pentru persoanele dezavantajate.

Fondul Social European susține regiunile mai puțin dezvoltate, prin:

- Investiții în capital uman, în special prin îmbunătățirea sistemelor de educație și formare;
- Acțiuni având drept scop dezvoltarea capacității instituționale și a eficienței administrațiilor publice, la nivel național, regional sau local.

În România, FSE finanțează două programe operaționale:

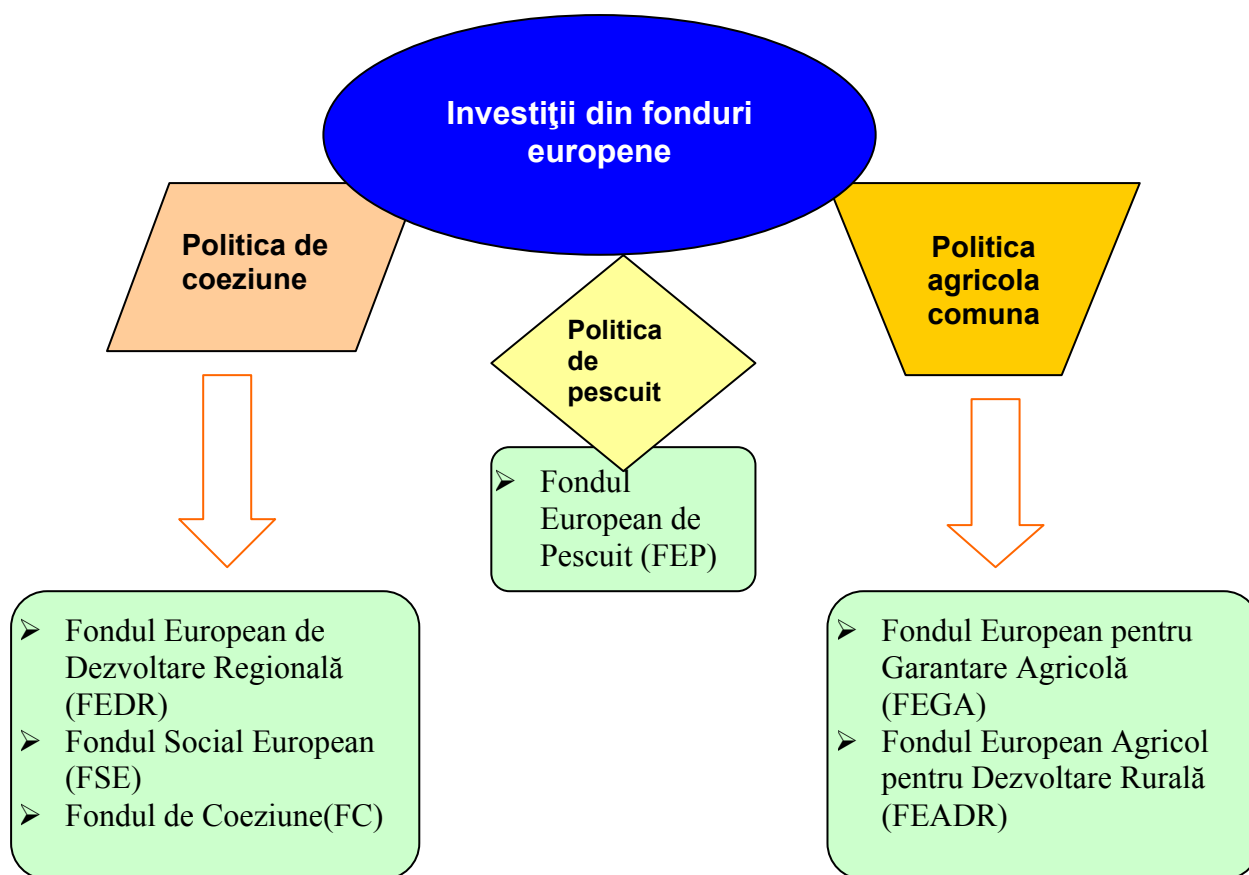
- Programul Operațional Sectorial Dezvoltarea Resurselor Umane (POS DRU), cu o alocare financiară FSE de 3.476 mil. € (18,1% din FSC);
- Programul Operațional Dezvoltarea Capacității Administrative, cu o alocare financiară FSE de 208 mil. € (1,1% din FSC).

Fondul de coeziune (FC)

Fondul de Coeziune a fost creat cu scopul de a ajuta la restabilirea echilibrului economic a statelor membre cu un produs național brut (PNB) pe cap de locuitor de mai puțin de 90% din media comunitară. Acesta susține acțiuni în cadrul obiectivului „Convergență” și se află sub incidența aceluiași reguli de programare, de gestionare și de control ca în cazul FSE și FEDR.

Fondul de coeziune este destinat proiectelor mari de infrastructură precum:

- rețele transeuropene de transport, în special proiectele prioritare de interes european definite de Uniunea Europeană;
- proiecte de mediu și proiecte din domeniul energiei sau al transporturilor, atâta vreme ce acestea prezintă avantaje clare pentru mediu: eficacitate energetică, utilizarea de surse de energie regenerabile, dezvoltarea transportului feroviar, sprijinirea intermodalității, consolidarea transporturilor publice etc.



Pentru perioada 2007-2013 României i-au fost alocate 19,667 miliarde euro din Fondurile Structurale și de Coeziune ale Uniunii Europene.

Obiectiv	Program Operațional (PO)	Procent sume alocate din bugetul total	Instrument Structural	Autoritatea de Management a Programului Operațional (PO)
Convergență	1. POS Transport	23%	Fondul de Coeziune și Fondul European de Dezvoltare Regională	Ministerul Transporturilor și Infrastructurii
	2. POS Mediu	23%	Fondul de Coeziune și Fondul European de Dezvoltare Regională	Ministerul Mediului și Padurilor
	3. PO Regional (POR)	19%	Fondul European de Dezvoltare Regională	Ministerul Dezvoltării Regionale și Turismului
	4. POS Dezvoltarea Resurselor Umane	18%	Fondul Social European	Ministerul Muncii, Familiei și Protecției Sociale
	5. POS Creșterea Competitivității Economice	13%	Fondul European de Dezvoltare Regională	Ministerul Economiei, Comerțului și Mediului de Afaceri
	6. PO Dezvoltarea Capacității Administrative	1%	Fondul Social European	Ministerul Administrației și Internelor
	7. PO Asistență Tehnică	1%	Fondul European de Dezvoltare Regională	Ministerul Finanțelor Publice
Cooperare Teritorială	8-13. PO Cooperare Teritorială	2%	Fondul European de Dezvoltare Regională	Ministerul Dezvoltării Regionale și Turismului (excepție: pentru Programul de cooperare teritorială europeană transfrontalieră Ungaria – România Autoritate de Management este Agenția Națională de Dezvoltare din Ungaria).

1.2. Context național

Planul Național de Dezvoltare

Planul Național de Dezvoltare (PND) este instrumentul fundamental prin care România și-a propus să recupereze decalajele socio – economice față de Uniunea Europeană, reprezentând un instrument de prioritizare a investițiilor publice pentru dezvoltare.

Planul Național de Dezvoltare avea ca obiectiv global, pentru perioada 2007-2013, "reducerea cât mai rapidă a disparităților de dezvoltare socio-economică între România și Statele Membre ale Uniunii Europene".

Pentru perioada de programare 2007-2013, PND a fost elaborat cu respectarea unor principii de programare specifice, stabilite în Regulamentul Consiliului (CE) nr.1260/1999 din 21 iunie 1999 privind dispoziții generale pentru fondurile structurale (Art.8 - complementaritatea și parteneriatul, Art.11 - adiționalitatea, Art.15-16 - planurile de dezvoltare, Art.41 - evaluarea ex-ante, Art. 46 - informarea și publicitatea), precum și a altor cerințe rezultate din recomandările Comisiei Europene în ceea ce privește programarea și gestionarea Instrumentelor Structurale.

Planul Național de Dezvoltare a fost creat cu scopul de a stabili cadrul strategic de acces al României la Instrumentele Structurale, prioritățile și obiectivele PND 2007-2013 axându-se pe domeniile eligibile pentru intervențiile structurale (Fonduri Structurale și Fondul de Coeziune).

Structura PND 2007-2013 cuprinde următoarele secțiuni/capitole:

- Analiza situației economice și sociale (inclusiv analiză de tip SWOT);
- Prioritățile de dezvoltare pe perioada de programare 2007-2013;
- Strategia pentru realizarea priorităților stabilite;
- Programarea financiară multianuală;
- Prezentarea mecanismelor de implementare a PND;
- Descrierea cadrului partenerial pentru elaborarea PND.

Prin PND au fost stabilite șase priorități naționale de dezvoltare:

- Creșterea competitivității economice și dezvoltarea economiei bazate pe cunoaștere;
- Dezvoltarea și modernizarea infrastructurii de transport;
- Protejarea și îmbunătățirea mediului;
- Dezvoltarea resurselor umane, promovarea ocupării și a incluziunii sociale și întărirea capacității administrative;
- Dezvoltarea economiei rurale și creșterea productivității în sectorul agricol;
- Diminuarea disparităților de dezvoltare între regiunile țării.

Planul Național de Dezvoltare reflectă direcțiile prioritare de dezvoltare ale României la nivel național, regional și local și propune susținerea acestora prin investiții publice alocate pe baza de programe și proiecte.

În contextul reformei Politicii de Coeziune a UE pentru perioada 2007-2013 și a modificării subsecvente a reglementărilor privind managementul fondurilor structurale și de coeziune, PND reprezintă documentul pe baza căruia va fi elaborat *Cadrul Strategic Național de Referință 2007-2013*, reprezentând strategia convenită cu Comisia Europeană pentru utilizarea instrumentelor structurale.

Cadrul Strategic Național de Referință 2007- 2013

Cadrul Strategic Național de Referință (CSNR) constituie documentul strategic național prin care se implementează Instrumentele Structurale (Fondul European de Dezvoltare Regională, Fondul Social European și Fondul de Coeziune). CSNR are rol de liant între prioritățile naționale de dezvoltare, stabilite în Planul Național de Dezvoltare 2007-2013, și prioritățile la nivel european - Orientările Strategice Comunitare privind Coeziunea 2007-2013 și Strategia Lisabona revizuită.

CSNR a fost elaborat de către Ministerul Economiei și Finanțelor, prin Autoritatea pentru Coordonarea Instrumentelor Structurale, în parteneriat cu structuri ale administrației publice centrale și locale, instituții și organizații neguvernamentale. Documentul a fost adoptat de Comisia Europeană în 25 iunie 2007.

Diferența între PND și CSNR este, în mare măsură, pur financiară, având în vedere că CSNR este susținut exclusiv din Fondurile Structurale și de Coeziune și cofinanțarea națională aferentă, în timp ce PND include și alte finanțări (programe de investiții naționale și locale, credite externe, fonduri europene pentru dezvoltare rurală și pescuit, etc.).

Implementarea instrumentelor structurale prevăzute în CSNR și implicit accesarea efectivă a fondurilor europene disponibile se realizează prin Programe Operaționale.

Programul Operational Regional - POR	
Obiective	Axe prioritare tematice
<p>Obiectiv general Sprijinirea unei dezvoltari economice, sociale, echilibrate teritorial si durabile a Regiunilor Romaniei, corespunzator nevoilor lor si resurselor specifice, prin concentrarea asupra polilor urbani de crestere, prin imbunatatirea conditiilor infrastructurale si ale mediului de afaceri pentru a face din regiunile Romaniei, in special cele ramase in urma, locuri mai atractive pentru a locui, a le vizita, a investi si a munci.</p> <p>Obiective specifice:</p> <ul style="list-style-type: none"> • Cresterea rolului economic si social al centrelor urbane, prin adoptarea unei abordari policentrice, in vederea stimulării unei dezvoltari mai echilibrate a Regiunilor • Imbunatatirea accesibilitatii Regiunilor si in particular a accesibilitatii centrelor urbane si a legaturilor cu zonele inconjuratoare • Cresterea calitatii infrastructurii sociale a Regiunilor • Cresterea competitivitatii Regiunilor ca locatii pentru afaceri • Cresterea contributiei turismului la dezvoltarea Regiunilor 	<p>AXA PRIORITARA 1 - Sprijinirea dezvoltarii durabile a oraselor - potentiali poli de crestere 1.1. Planuri integrate de dezvoltare urbana implementate prin proiecte din urmatoarele domenii: 1.2. Sprijinirea investitiilor in eficienta energetica a blocurilor de locuinte</p> <p>AXA PRIORITARA 2 - Imbunatatirea infrastructurii de transport regionale si locale 2.1 Reabilitarea si modernizarea retelei de drumuri judetene, strazi urbane – inclusiv constructia/reabilitarea soselelor de centura</p> <p>AXA PRIORITARA 3 - Imbunatatirea infrastructurii sociale 3.1 Reabilitarea /modernizarea / echiparea infrastructurii serviciilor de sanatate 3.2 Reabilitarea /modernizarea / dezvoltarea si echiparea infrastructurii serviciilor sociale 3.3 Imbunatatirea dotarii cu echipamente a bazelor operationale pentru interventii in situatii de urgenta 3.4 Reabilitarea /modernizarea/ dezvoltarea si echiparea infrastructurii preuniversitare, universitare si a infrastructurii pentru formare profesionala continua</p> <p>AXA PRIORITARA 4 - Sprijinirea dezvoltarii mediului de afaceri regional si local 4.1 Dezvoltarea durabila a structurilor de sprijinire a afacerilor de importanta regionala si locala 4.2 Reabilitarea siturilor industriale poluate si neutilizate si pregatirea pentru noi activitati 4.3 Sprijinirea dezvoltarii micointreprinderilor</p>

	<p>AXA PRIORITARA 5 - Dezvoltarea durabila si promovarea turismului</p> <p>5.1 Restaurarea si valorificarea durabila a patrimoniului cultural, precum si crearea/modernizarea infrastructurilor conexe</p> <p>5.2 Crearea, dezvoltarea, modernizarea infrastructurilor specifice pentru valorificarea durabila a resurselor naturale si pentru cresterea calitatii serviciilor turistice</p> <p>5.3 Promovarea potentialului turistic si crearea infrastructurii necesare in scopul cresterii atractivitatii Romaniei ca destinatie turistica</p> <p>AXA PRIORITARA 6 - Asistenta tehnica</p> <p>6.1 Sprijinirea activitatilor pentru implementarea, managementul si evaluarea POR</p> <p>6.2 Sprijinirea activitatilor de publicitate si informare privind POR</p>
Programul Operational Sectorial Cresterea Competitivitatii Economice - POS CCE	
Obiective	Axe prioritare tematice
<p>Obiectiv general</p> <p>Cresterea productivitatii intreprinderilor romanesti pentru reducerea decalajelor fata de productivitatea medie la nivelul Uniunii. Masurile intreprinse vor genera pana in 2015 o crestere medie a productivitatii de cca. 5,5% anual si vor permite Romaniei sa atinga un nivel de aproximativ 55% din media UE.</p> <p>Obiective specifice:</p> <ul style="list-style-type: none"> • Consolidarea si dezvoltarea durabila a sectorului productiv; • Crearea unui mediu favorabil dezvoltarii durabile a intreprinderilor; • Cresterea capacitatii de cercetare dezvoltare (C&D), stimularea cooperarii intre institutii de cercetare dezvoltare si inovare (CDI) si intreprinderi, precum si cresterea accesului intreprinderilor la CDI; • Valorificarea potentialului tehnologiei informatiei si comunicatiilor si aplicarea acestuia in sectorul public (administratie) si cel privat (intreprinderi, cetateni); • Cresterea eficientei energetice si dezvoltarea durabila a sistemului energetic, prin promovarea surselor regenerabile de energie 	<p>AXA PRIORITARA 1 – Un sistem inovativ si eco-eficient de productie</p> <p>1.1. Investitii productive si pregatirea pentru concurenta pe piata a intreprinderilor, in special IMM-uri;</p> <p>1.2. Accesul IMM-urilor la finantare (prin initiativa JEREMIE)</p> <p>1.3. Dezvoltarea unui antreprenariat sustenabil</p> <p>AXA PRIORITARA 2 – Cercetare, dezvoltare tehnologica si inovare pentru competitivitate</p> <p>2.1 CD in parteneriat intre universitati/ institute de cercetare-dezvoltare si intreprinderi, in vederea obtinerii de rezultate aplicabile in economie ;</p> <p>2.2 Investitii pentru infrastructura de CDI</p> <p>2.3 Accesul intreprinderilor la activitati de CDI (in special IMM-urile).</p> <p>AXA PRIORITARA 3 – Tehnologia informatiei si comunicatiilor pentru sectoarele privat si public</p> <p>3.1. Sustinerea utilizarii tehnologiei informatiei</p> <p>3.2. Dezvoltarea si eficientizarea serviciilor publice electronice</p> <p>3.3. Dezvoltarea e-economiei</p> <p>AXA PRIORITARA 4 – Cresterea eficientei energetice si a sigurantei in aprovizionare, in contextul combaterii schimbarilor climatice</p> <p>4.1. Energie eficienta si durabila (imbunatatirea eficientei energetice si a sustenabilitatii sistemului energetic);</p> <p>4.2. Valorificarea resurselor regenerabile de energie pentru producerea energiei verzi;</p> <p>Sprijinirea investitiilor in modernizarea si realizarea de noi capacitati de productie a energiei electrice si termice, prin valorificarea resurselor energetice regenerabile: a biomasei, a resurselor hidroenergetice (de mica putere), solare, eoliene, a biocombustibilului, a resurselor geotermale si a altor</p>

	<p>resurse regenerabile de energie</p> <p>4.3. Diversificarea rețelelor de interconectare în scopul creșterii siguranței în aprovizionarea cu energie. Sprijinirea investițiilor pentru interconectarea rețelelor naționale de transport al energiei electrice și gazelor naturale cu rețelele europene</p> <p>AXA PRIORITARA 5 – Asistența Tehnică</p> <p>5.1 Sprijin pentru managementul, implementarea, monitorizarea și controlul POS CCE;</p> <p>5.2 Sprijin pentru comunicare, evaluare și dezvoltare TI.</p>
Programul Operațional Sectorial Dezvoltarea Resurselor Umane - POSDRU	
Obiective	Axe prioritare tematice
<p>Obiectiv general</p> <p>Dezvoltarea capitalului uman și creșterea competitivității, prin corelarea educației și învățării pe tot parcursul vieții cu piața muncii și asigurarea de oportunități sporite pentru participarea viitoare pe o piață a muncii modernă, flexibilă și inclusivă a 1.650.000 de persoane.</p> <p>Obiective specifice:</p> <ul style="list-style-type: none"> • Promovarea calității sistemului de educație și formare profesională inițială și continuă, inclusiv a învățământului superior și a cercetării; • Promovarea culturii antreprenoriale și îmbunătățirea calității și productivității muncii; • Facilitarea inserției tinerilor și a somerilor de lungă durată pe piața muncii; • Dezvoltarea unei piețe a muncii moderne, flexibile și incluzive; • Promovarea (re)inserției pe piața muncii a persoanelor inactive, inclusiv în zonele rurale; • Îmbunătățirea serviciilor publice de ocupare; • Facilitarea accesului la educație și pe piața muncii a grupurilor vulnerabile. 	<p>AXA PRIORITARA 1 Educația și formarea profesională în sprijinul creșterii economice și dezvoltării societății bazate pe cunoaștere</p> <p>1.1 Acces la educație și formare profesională inițială de calitate</p> <p>1.2 Calitate în învățământul superior</p> <p>1.3 Dezvoltarea resurselor umane din educație și formare profesională;</p> <p>1.4 Calitate în formare profesională continuă</p> <p>1.5 Programe doctorale și post-doctorale în sprijinul cercetării</p> <p>AXA PRIORITARA 2 Corelarea învățării pe tot parcursul vieții cu piața muncii</p> <p>2.1 Tranzitia de la școală la o viață activă</p> <p>2.2 Prevenirea și corectarea parasirii timpurii a școlii</p> <p>2.3 Acces și participare la FPC</p> <p>AXA PRIORITARA 3 Creșterea adaptabilității lucrătorilor și a întreprinderilor</p> <p>3.1 Promovarea culturii antreprenoriale</p> <p>3.2 Formare și sprijin pentru întreprinderi și angajați pentru promovarea adaptabilității</p> <p>3.3 Dezvoltarea parteneriatului și încurajarea inițiativelor pentru parteneri sociali și societatea civilă</p> <p>AXA PRIORITARA 4 Modernizarea Serviciului Public de Ocupare</p> <p>4.1 Întărirea capacității Serviciului Public de Ocupare pentru furnizarea serviciilor de ocupare</p> <p>4.2 Formarea personalului Serviciului Public de Ocupare</p> <p>AXA PRIORITARA 5 Promovarea măsurilor active de ocupare</p> <p>5.1. Dezvoltarea și implementarea măsurilor active de ocupare</p> <p>5.2. Promovarea sustenabilității pe termen lung a zonelor rurale în ceea ce privește dezvoltarea resurselor umane și ocuparea forței de muncă</p> <p>AXA PRIORITARA 6 Promovarea incluziunii sociale</p> <p>6.1 Dezvoltarea economiei sociale</p> <p>6.2 Îmbunătățirea accesului și participării grupurilor vulnerabile pe piața muncii</p>

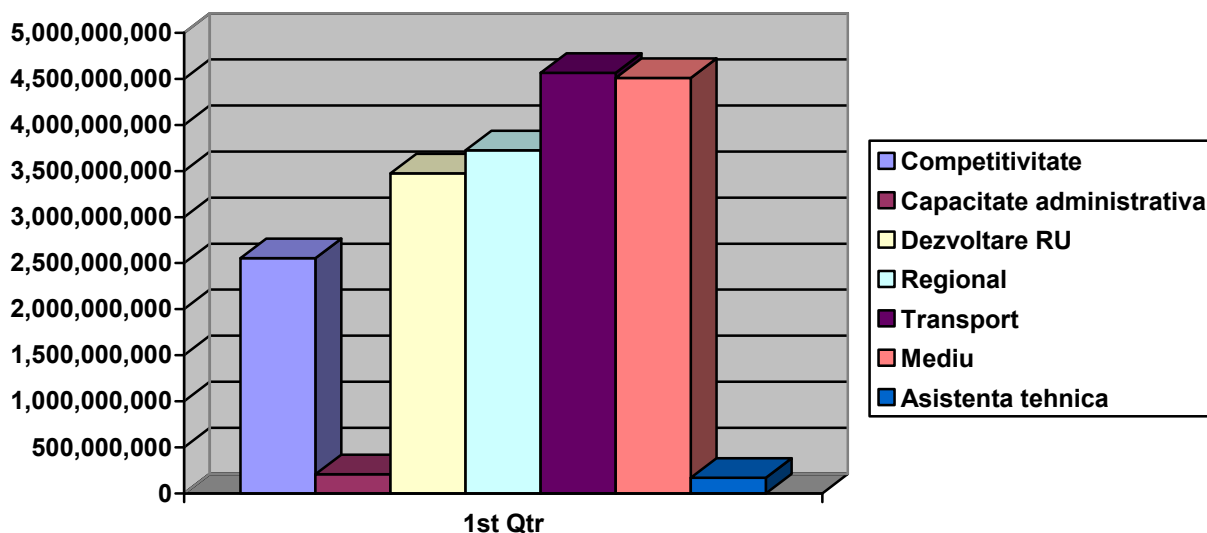
	<p>6.3 Promovarea egalitatii de sanse pe piata muncii</p> <p>6.4 Initiativele transnationale pentru o piata inclusivă a muncii</p> <p>AXA PRIORITARA 7 Asistenta tehnica</p> <p>7.1 Sprijin pentru implementarea, managementul general si evaluarea POS DRU</p> <p>7.2 Sprijin pentru promovarea POS DRU si comunicare</p>
Programul Operational Sectorial de Mediu - POS Mediu	
Obiective	Axe prioritare tematice
<p>Obiectiv general</p> <p>Reducerea decalajului existent intre Uniunea Europeana si Romania cu privire la infrastructura de mediu atat din punct de vedere cantitativ, cat si calitativ. Aceasta ar trebui sa se concretizeze in servicii publice eficiente, cu luarea in considerare a principiului dezvoltarii durabile si a principiului „poluatorul plateste”.</p> <p>Obiective specifice :</p> <ul style="list-style-type: none"> • Imbunatarirea calitatii si a accesului la infrastructura de apa si apa uzata, prin asigurarea serviciilor de alimentare cu apa si canalizare in majoritatea zonelor urbane pana in 2015. • Dezvoltarea sistemelor durabile de management al deseurilor , prin imbunatatirea managementului deseurilor si reducerea numarului de zone poluate istoric in minimum 30 de judete pana in 2015. • Reducerea impactului negativ cauzat de sistemele de incalzire urbana in cele mai poluate localitati pana in 2015. • Protectia si imbunatatirea biodiversitatii si a patrimoniului natural prin sprijinirea managementului ariilor protejate, inclusiv prin implementarea retelei Natura 2000. • Reducerea riscului de producere a dezastrelor naturale cu efect asupra populatiei, prin implementarea masurilor preventive in cele mai vulnerabile zone pana in 2015. 	<p>AXA PRIORITARA 1 - Extinderea si modernizarea sistemelor de apa si apa uzata</p> <p>1.1. Extinderea/modernizarea sistemelor de apa/apa uzata</p> <p>AXA PRIORITARA 2 - Dezvoltarea sistemelor de management integrat al deseurilor si reabilitarea siturilor contaminate istoric</p> <p>2.1. Dezvoltarea sistemelor integrate de management al deseurilor si extinderea infrastructurii de management al deseurilor</p> <p>2.2. Reabilitarea zonelor poluate istoric</p> <p>AXA PRIORITARA 3 - Reducerea poluarii si diminuarea efectelor schimbarilor climatice prin restructurarea si reabilitarea sistemelor de incalzire urbana pentru atingerea tintelor de eficienta energetica in localitatile cele mai poluate</p> <p>3.1. Reabilitarea sistemelor urbane de incalzire in zonele fierbinti (hot-spot)</p> <p>AXA PRIORITARA 4 - Implementarea sistemelor adecvate de management pentru protejarea naturii</p> <p>4.1. Dezvoltarea infrastructurii si a planurilor de management in vederea protejarii biodiversitatii si Natura 2000</p> <p>AXA PRIORITARA 5- Implementarea infrastructurii adecvate de prevenire a riscurilor naturale in zonele cele mai expuse la risc</p> <p>5.1. Protectia impotriva inundatiilor</p> <p>5.2. Reducerea eroziunii costiere</p> <p>AXA PRIORITARA 6- Asistenta Tehnica</p> <p>6.1. Sprijin pentru managementul si evaluarea POS</p> <p>6.2. Sprijin pentru informare si publicitate</p>
Programul Operational Sectorial de Transport - POS Transport	
Obiective	Axe prioritare tematice
<p>Obiectiv general</p> <p>Promovarea, in Romania, a unui sistem de transport durabil, care sa permita deplasarea rapida, eficienta si in conditii</p>	<p>AXA PRIORITARA 1 - Modernizarea si dezvoltarea axelor prioritare TEN-T in scopul dezvoltarii unui sistem de transport durabil si integrarii acestuia cu retelele de transport ale UE</p>

<p>de siguranța a persoanelor și bunurilor, la servicii de un nivel corespunzător standardelor europene, la nivel național, în cadrul Europei, între și în cadrul regiunilor României.</p> <p>Obiective specifice:</p> <ul style="list-style-type: none"> • modernizarea și dezvoltarea axelor prioritare TEN-T, cu aplicarea măsurilor necesare pentru protecția mediului înconjurător • modernizarea și dezvoltarea rețelelor naționale de transport, în conformitate cu principiile dezvoltării durabile • promovarea transportului feroviar, naval și intermodal • sprijinirea dezvoltării transportului durabil, prin minimizarea efectelor adverse ale transportului asupra mediului și îmbunătățirea siguranței traficului și a sănătății umane. 	<p>1.1 Infrastructura rutieră de-a lungul Axei Prioritare nr.7</p> <p>1.2 Infrastructura feroviară de-a lungul Axei Prioritare nr.22</p> <p>1.3 Infrastructura navală de-a lungul Axei Prioritare nr.18</p> <p>AXA PRIORITARA 2 - Modernizarea și dezvoltarea infrastructurii naționale de transport în afara axelor prioritare TEN-T în scopul creării unui sistem național de transport durabil</p> <p>2.1 Modernizarea și dezvoltarea infrastructurii rutiere naționale</p> <p>2.2 Modernizarea și dezvoltarea infrastructurii feroviare naționale și a serviciilor pentru călători</p> <p>2.3 Modernizarea și dezvoltarea porturilor dunarene și maritime</p> <p>2.4 Modernizarea și dezvoltarea infrastructurii de transport aerian</p> <p>AXA PRIORITARA 3 - Modernizarea sectorului de transport în scopul creșterii protecției mediului și a sănătății publice și siguranței pasagerilor</p> <p>3.1 Promovarea transportului intermodal</p> <p>3.2 Îmbunătățirea siguranței traficului pe toate modurile de transport</p> <p>3.3 Minimizarea efectelor sectorului de transporturi asupra mediului</p> <p>AXA PRIORITARA 4 - Asistența Tehnică pentru POS-T</p> <p>4.1 Sprijinirea managementului eficient, implementării, monitorizării și controlului POS-T</p> <p>4.2 Sprijinirea activităților de informare și publicitate pentru POS-T</p>
Programul Operațional Dezvoltarea Capacității Administrative	
Obiective	Axe prioritare tematice
<p>Obiectiv general</p> <p>Crearea unei administrații publice mai eficiente și mai eficace în beneficiul socio-economic al societății românești.</p> <p>Obiective specifice:</p> <ul style="list-style-type: none"> • Obținerea unor îmbunătățiri structurale și de proces ale managementului ciclului de politici publice. • Îmbunătățirea calității și eficienței furnizării serviciilor publice, cu accentul pus pe procesul de descentralizare 	<p>AXA PRIORITARA 1: Îmbunătățiri de structură și proces ale managementului ciclului de politici publice</p> <p>1.1 Îmbunătățirea procesului de luare a deciziilor</p> <p>1.2 Creșterea responsabilizării administrației publice</p> <p>1.3 Îmbunătățirea eficacității organizatoriale</p> <p>AXA PRIORITARA 2: Îmbunătățirea calității și eficienței furnizării serviciilor publice, cu accentul pus pe procesul de descentralizare</p> <p>2.1 Sprijin pentru procesul de descentralizare sectorială a serviciilor</p> <p>2.2 Îmbunătățirea calității și eficienței furnizării serviciilor</p> <p>AXA PRIORITARA 3: Asistența tehnică</p> <p>3.1 Sprijin pentru implementarea, managementul general, evaluarea PO DCA și pentru pregătirea viitorului exercițiu de programare</p> <p>3.2 Sprijin pentru comunicarea și promovarea PO DCA</p>

Programul National pentru Dezvoltare Rurala – PNDR (FEADR)	
Obiective	Axe prioritare tematice
<p>Obiectiv general Creșterea competitivitatii sectoarelor agro-alimentar și sectoarelor agricol și forestier.</p> <p>Obiective strategice:</p> <ul style="list-style-type: none"> • Îmbunătățirea competențelor fermierilor și ale altor persoane implicate în sectoarele agroalimentar și forestier, ca mijloc de încurajare a unui management mai bun al exploatațiilor agricole, pădurilor și unităților de procesare. • Îmbunătățirea competitivității fermelor comerciale și de semisubzistență și asociațiilor acestora, în paralel cu respectarea principiilor dezvoltării durabile. • Restructurarea și modernizarea sectoarelor de procesare și marketing a produselor agricole și forestiere, în paralel cu respectarea principiilor dezvoltării durabile. 	<p>AXA 1: Creșterea competitivitatii sectoarelor agricol și forestier</p> <p>1.1. Masuri menite să îmbunătățească cunoștințele și să consolideze potențialul uman 1.2. Masuri menite să restructureze și să dezvolte capitalul fizic și să promoveze inovația 1.4. Masuri de tranziție pentru România</p> <p>AXA 2: Îmbunătățirea mediului și a spațiului rural</p> <p>2.1. Masuri privind utilizarea durabilă a terenurilor agricole 2.2. Masuri privind utilizarea durabilă a terenurilor forestiere</p> <p>AXA 3: Calitatea vieții în zonele rurale și diversificarea economiei rurale</p> <p>3.1. Masuri privind diversificarea economiei rurale 3.2. Masuri privind îmbunătățirea calității vieții în zonele rurale</p> <p>AXA 4: Axa LEADER</p> <p>4.1. Implementarea strategiilor de dezvoltare locală 4.2. Implementarea proiectelor de cooperare 4.3. Funcționarea Grupurilor de Acțiune Locală, dobândirea de competențe și animarea teritoriului</p>
Programul Operational pentru Pescuit - POP	
Obiective	Axe prioritare tematice
<p>Obiective generale:</p> <ul style="list-style-type: none"> • Dezvoltarea competitivității și a durabilității sectorului piscicol primar; • Dezvoltarea pieței pentru produsele sectorului piscicol; • Susținerea dezvoltării durabile a zonelor pescaresti și îmbunătățirea calității vieții în aceste zone; • Susținerea unei implementări adecvate a PO în cadrul Politicii Comune pentru Pescuit. 	<p>AXA 1: Masuri de adaptare a flotei de pescuit comunitare</p> <p>1.1. Incetarea permanentă a activităților de pescuit 1.2. Incetarea temporară a activităților de pescuit 1.3. Investiții la bordul navelor și selectivitate 1.4. Pescuitul de coastă la scară redusă (nave cu o lungime totală mai mică de 12 m) 1.5. Compensatii socio-economice pentru managementul flotei comunitare</p> <p>AXA 2: Acvacultura, pescuitul în apele interioare, procesarea și marketingul produselor obținute din pescuit și acvacultura</p> <p>2.1. Acvacultura 2.2. Pescuitul în apele interioare 2.3. Prelucrarea și comercializarea pestelui 2.4. Inginerie financiară</p> <p>AXA 3: Masuri de interes comun</p> <p>3.1. Acțiuni colective 3.2. Protecția și dezvoltarea faunei și florei acvatice 3.3. Porturi de pescuit, puncte de debarcare și adăposturi 3.4. Dezvoltarea de noi piețe și campanii de promovare 3.5. Acțiuni pilot</p> <p>AXA 4: Dezvoltarea durabilă a zonelor pescaresti</p> <p>4.1. Selectarea Grupurilor Locale 4.2. Sprijin pentru acțiunile de cooperare între</p>

	Grupurile Locale AXA 5: Asistența tehnică
Programul Operational Asistența Tehnică - POAT	
Obiective	Axe prioritare tematice
<p>Obiectiv general Asigurarea sprijinului necesar procesului de coordonare și implementare sanatoasă, eficientă, eficace și transparentă a instrumentelor structurale în România.</p> <p>Obiective specifice:</p> <ul style="list-style-type: none"> • Asigurarea sprijinului și a instrumentelor adecvate în vederea unei coordonări și implementări eficiente și eficace a instrumentelor structurale pentru perioada 2007-2013 și pregătirea pentru următoarea perioadă de programare a instrumentele structurale. • Asigurarea unei diseminări coordonate la nivel național a mesajelor generale cu privire la instrumentele structurale și implementarea Planului de Acțiuni al ACIS pentru comunicare în linie cu Strategia Națională de Comunicare pentru Instrumentele Structurale. 	<p>AXA PRIORITARA 1: Sprijin în implementarea instrumentelor structurale și coordonarea programelor</p> <p>1.1 Sprijin în procesul de gestionare și implementare a instrumentelor structurale</p> <p>1.2 Evaluare</p> <p>1.3 Formare orizontală în domeniul gestionării programelor/proiectelor</p> <p>1.4 Funcționarea autorității de management pentru POAT, a ACIS, a Autorității de Certificare și Plata și a Autorității de Audit</p> <p>AXA PRIORITARA 2: Dezvoltări viitoare și sprijin în funcționarea Sistemului Unic Informatic de Management</p> <p>2.1 Dezvoltarea și mentenanța SMIS și a rețelei digitale</p> <p>2.2 Funcționarea Unității SMIS și coordonarea rețelei</p> <p>2.3 Formarea utilizatorilor, distribuirea ghidurilor pentru utilizatori și activități de comunicare cu privire la SMIS</p> <p>2.4 Furnizarea de echipamente și servicii IT</p> <p>AXA PRIORITARA 3: Diseminarea informației și promovarea instrumentelor structurale</p> <p>3.1 Diseminarea informațiilor generale și derularea activităților de publicitate cu privire la instrumentele structurale alocate României</p> <p>3.2 Funcționarea Centrului de Informare privind Instrumentele Structurale</p>
Programe de Cooperare Teritorială	
Cooperare Teritorială Transfrontalieră	
<ol style="list-style-type: none"> 1. Programul Operational de Cooperare Transfrontalieră România-Bulgaria destinat cooperării la nivelul județelor aflate la granița România-Bulgaria 2. Programul Operational de Cooperare Transfrontalieră Ungaria-România destinat cooperării la nivelul județelor aflate la granița Ungaria-România 3. Programul Operational de Cooperare România-Ucraina-Republica Moldova 4. Programul Operational de Cooperare Transfrontalieră Ungaria-Slovacia-România-Ucraina 5. Programul Operational de Cooperare Transfrontalieră România-Serbia 6. Programul Operational de Cooperare Transfrontalieră în bazinul Marii Negre 	
Cooperare Teritorială Transnațională	
Programul de Cooperare Transnațională Europa de Sud-Est	
Programe de Cooperare Interregională	
<ol style="list-style-type: none"> 1. Programul de Cooperare Teritorială INTERREG IVC 2. Programul de Cooperare Interregională ESPON 2013 3. Programul de Cooperare Teritorială INTERACT II 4. Programul de Cooperare Interregională URBACT II - destinat cooperării între orașele Uniunii Europene 	

Pentru realizarea viziunii strategice a CSNR, Comisia Europeană a alocat României în perioada 2007-2013 o sumă totală de aproximativ 19,67 mld Euro, din care 19,21 mld Euro pentru Obiectivul „Convergență” și 0,46 mld Euro pentru Obiectivul „Cooperare teritorială europeană”.



Programul național pentru Dezvoltare Rurală - PNDR

PNDR reprezintă principalul instrument strategic prin care România urmărește atingerea atât a obiectivelor comunitare, cât și a celor naționale în ceea ce privește nevoile de dezvoltare specifice spațiului rural românesc.

PNDR finanțează următoarele tipuri de acțiuni:

- crearea, comercializarea și diversificarea produselor agricole;
- diversificarea economiei locale;
- crearea condițiilor de producție
- crearea de instrumente de comunicare și valorificarea mediului și a peisajelor și evenimentelor culturale.

Pornind de la prevederile Regulamentului Consiliului Uniunii Europene nr. 1698/2005 privind sprijinul pentru dezvoltare rurală, PNDR 2007-2013 a fost structurat pe 4 axe prioritare, fiecare dintre acestea conținând măsuri.

Finanțarea măsurilor prevăzute prin PNDR 2007-2013 se realizează exclusiv prin intermediul Fondului European pentru Dezvoltare Rurală la care se adaugă cofinanțarea provenind de la bugetul de stat, pe baza principiului adiționalității.

Axe prioritare PNDR:**Axa prioritara 1: Îmbunătățirea competitivității sectoarelor agricol și forestier**

Măsura 111 – Formare profesională, informare și difuzare de cunoștințe .

Obiectiv principal: Îmbunătățirea sectoarelor agricol, silvic și alimentar prin informarea persoanelor care activează în domeniu cu privire la utilizarea durabilă a terenurilor agricole.

Măsura 112 – Instalarea tinerilor fermieri

Obiectiv principal: Creșterea competitivității sectorului agricol prin promovarea instalării tinerilor fermieri și sprijinirea procesului de modernizare.

Măsura 113 este complementară măsurii 112 și are ca scop încurajarea dezvoltării fermelor de semi-subsistență.

Măsura 121 – Modernizarea exploatațiilor agricole

Obiectiv principal: Dezvoltarea sectorului agricol prin utilizarea mai eficientă a resurselor umane și a producției.

Măsura 122 – Îmbunătățirea valorii economice a pădurii

Obiectiv principal: Creșterea valorii economice a pădurilor având în vedere rolul multifuncțional și managementul durabil al pădurilor.

Măsura 123 – Creșterea valorii adăugate a produselor agricole și forestiere

Obiectiv principal: Creșterea competitivității întreprinderilor de procesare agro- alimentare și forestiere.

Schema de Ajutor de Stat “Stimularea dezvoltării regionale prin realizarea de investiții pentru procesarea produselor agricole și forestiere în vederea obținerii de produse neagricole”

Măsura 125 – Îmbunătățirea și dezvoltarea infrastructurii legate de dezvoltarea și adaptarea agriculturii și silviculturii

Obiectiv principal: Creșterea competitivității sectorului agricol și forestier prin adaptarea la noile structuri de proprietate apărute în urma procesului de restituire a proprietăților.

Măsura 141 – Sprijinirea fermelor agricole de semi-subsistență

Obiectiv principal: Creșterea competitivității exploatațiilor agricole în curs de restructurare pentru facilitarea rezolvării problemelor legate de tranziție.

Măsura 142 - Înființarea grupurilor de producători

Obiectiv general: Creșterea producției din punct de vedere calitativ și cantitativ și dezvoltarea relațiilor dintre producători și comercianți.

Măsura 143 – Furnizarea de servicii de consiliere și consultanță pentru agricultori

Obiectiv general: Îmbunătățirea competitivității sectorului agricol.

Măsura 114 este complementară măsurii 143 și are ca scop sprijinirea fermierilor și a persoanelor care își desfășoară activitatea în sectoarele agro-alimentar și forestier pentru a se adapta la noile condiții de piață.

Axa prioritara 2: Îmbunătățirea mediului și a spațiului rural

Măsura 211 – Sprijin pentru zona montană defavorizată

Obiectiv: Să contribuie în zona montană defavorizată la utilizarea continuă a terenurilor agricole, menținându-se astfel viabilitatea spațiului rural.

Măsura 212 – Sprijin pentru zone defavorizate, altele decât zona montană

Obiectiv: Să contribuie în zonele defavorizate - altele decât zona montană, la utilizarea continuă a terenurilor agricole, menținându-se astfel și viabilitatea spațiului rural și, de asemenea, menținându-se și susținându-se activitățile agricole durabile.

Măsura 213 – Plăți Natura 2000

Măsura 214 – Plăți de agro-mediu

Obiectiv: Dezvoltarea durabilă a spațiului rural prin încurajarea utilizatorilor de terenuri să introducă sau să continue metodele de producție agricolă compatibile cu protecția și îmbunătățirea mediului, inclusiv a biodiversității, apei, solului și a peisajului rural.

Măsura 221- Prima împadurire a terenurilor agricole

Obiectiv: Îmbunătățirea condițiilor de mediu în spațiul rural prin folosirea și gospodărirea durabilă a

<p>terenului prin împădurire.</p> <p><i>Măsura 223 – Prima împădurire a terenurilor non-agricole</i></p> <p>Obiectiv: Creșterea suprafeței de pădure pentru îmbunătățirea calității mediului, apei și solului și înlăturarea factorilor antropici și naturali dăunători.</p>
<p>Axa prioritara 3: Îmbunătățirea calitatii vietii în zonele rurale și diversificarea economiei rurale</p>
<p><i>Măsura 312 – Sprijin pentru crearea și dezvoltarea de micro-întreprinderi</i></p> <p>Obiectiv general: Încurajarea activităților non-agricole în scopul creșterii numărului de locuri și dezvoltării economiei rurale.</p>
<p><i>Măsura 313 – Încurajarea activitatilor turistice</i></p> <p>Obiectiv general: Creșterea numărului de locuri de muncă și atractivității mediului rural prin extinderea activităților turistice.</p>
<p><i>Măsura 322 – Renovarea, dezvoltarea satelor, îmbunătățirea serviciilor de bază pentru economia și populația rurală și punerea în valoare a moștenirii rurale</i></p> <p>Obiectiv general: Dezvoltarea durabilă a mediului rural prin protejarea moștenirii culturale și naturale</p> <p>Sub-măsura 322 d – Investiții privind lucrări de refacere și modernizare a infrastructurii rutiere afectate de inundații în anul 2010</p>
<p><i>Măsura 341</i> - Dobândire de competențe, animare și implementarea strategiilor de dezvoltare locală este complementară măsurilor din axa LEADER.</p>
<p>Axa LEADER</p>
<p><i>Măsura 4.1 – Implementarea strategiilor de dezvoltare locală oferă posibilitatea atingerii obiectivelor axelor 1, 2 și 3 din PNDR</i></p> <p>Sub-măsura Masura 413 Calitatea vietii și diversificarea economiei rurale</p>
<p><i>Măsura 421 – Implementarea proiectelor de cooperare</i></p> <p>Scop: Participarea Grupurilor de Acțiune Locală la proiecte de cooperare.</p>
<p><i>Măsura 431 – Funcționarea Grupurilor de Acțiune Locală, dobândirea de competente și animarea teritoriului</i></p> <p>Scop: creșterea capacității de implementare a strategiilor de dezvoltare locală.</p> <p>Sub-măsura 431-1. Construcție parteneriate public-privat</p> <p>Sub-măsura 431-2. Funcționarea Grupurilor de Acțiune Locală, dobândirea de competente și animarea teritoriului</p>
<p><i>Măsura 511 – Asistența tehnică</i></p> <p><i>Măsura 61 – Plati complementare directe</i></p>

Strategia Națională de Dezvoltare Durabilă

Conceptul de dezvoltare durabilă (sustenabilă) s-a cristalizat în timp, pe parcursul mai multor decenii, având în vedere că evoluțiile economice și sociale ale statelor lumii și ale omenirii în ansamblu nu mai pot fi separate de consecințele activității umane asupra cadrului natural.

Problematika raporturilor dintre om și mediul natural a intrat în preocupările comunității internaționale începând cu prima Conferință a ONU asupra Mediului (Stockholm, 1972) și s-a concretizat în lucrările Comisiei Mondiale pentru Mediu și Dezvoltare, instituite în 1985. Problemele complexe ale dezvoltării durabile au capatat o dimensiune politică globală, conturându-se astfel programe concrete de acțiune la nivel global (Agenda 21) și pe linia autorităților locale (Agenda 21 Locala).

Dezvoltarea durabilă a devenit un obiectiv politic al Uniunii Europene începând cu anul 1997 prin includerea sa în Tratatul de la Maastricht. În anul 2001, Consiliul European de la Göteborg a

adoptat Strategia de Dezvoltare Durabilă a Uniunii Europene, căreia i-a fost adăugată o dimensiune externă la Barcelona, în anul 2002.

În 2006, Consiliul UE a adoptat Strategia de Dezvoltare Durabilă reinnoită pentru o Europă extinsă, având ca obiectiv general desfășurarea unor acțiuni care să permită Uniunii Europene să realizeze o îmbunătățire continuă a calității vieții pentru generațiile prezente și viitoare prin crearea unor comunități sustenabile, capabile să gestioneze și să folosească resursele în mod eficient și să valorifice potențialul de inovare ecologică și socială al economiei în vederea asigurării prosperității, protecției mediului și coeziunii sociale.

Astfel au fost stabilite 4 obiective-cheie:

- Protecția mediului prin măsuri care să permită disocierea creșterii economice de impactul negativ asupra mediului;
- Echitatea și coeziunea socială, prin respectarea drepturilor fundamentale, diversității culturale, egalității de șanse și prin combaterea discriminării de orice fel;
- Prosperitatea economică prin promovarea cunoașterii, inovării, competitivității pentru asigurarea unor standarde de viață ridicate și unor locuri de muncă abundente și bine plătite;
- Îndeplinirea responsabilităților internaționale ale UE prin promovarea instituțiilor democratice în slujba păcii, securității și libertății și a principiilor și practicilor dezvoltării durabile pretutindeni în lume.

Măsurile de conformitate cu obiectivele dezvoltării durabile adoptate de România

Principalele documente programatice și strategii sectoriale elaborate în România în perioada pre- și post-aderare, care au constituit, în cea mai mare măsură, baza de referință pentru elaborarea Strategiei de Dezvoltare Durabilă sunt următoarele:

1. *Tratatul de Aderare România – Uniunea Europeană, semnat la 25 aprilie 2005.* Acesta cuprinde angajamentele concrete ale României de transpunere în practică a întregului acquis comunitar.
2. *Planul Național de Dezvoltare 2007-2013 (PND) – principalul document de planificare strategică pentru dezvoltarea economică și socială a țării în concordanță cu principiile Politicii de Coeziune a Uniunii Europene.*
3. *Cadrul Strategic Național de Referință 2007-2013 (CSNR).* Acesta stabilește prioritățile de intervenție ale Instrumentelor Structurale ale UE (Fondul European de Dezvoltare Regională, Fondul Social European și Fondul de Coeziune).

Strategia de Dezvoltare Durabilă a României stabilește obiective concrete pentru trecerea, într-un interval de timp rezonabil și realist, la modelul de dezvoltare propriu Uniunii Europene, orientat spre îmbunătățirea continuă a calității vieții oamenilor și a relațiilor dintre ei în armonie cu mediul natural.

Elaborarea Strategiei este rezultatul obligației asumate de România în calitate de stat membru al Uniunii Europene conform obiectivelor convenite la nivel comunitar.

Obiectivele formulate în Strategie, în urma dezbaterilor la nivel național și regional, vizează menținerea, consolidarea, extinderea și adaptarea continuă a configurației structurale și capacității funcționale ale capitalului natural ca bază pentru menținerea și sporirea capacității sale de rezistență în fața presiunii pentru dezvoltare socială și creștere economică și față de impactul previzibil al schimbărilor climatice.

Strategia propune o viziune a dezvoltării durabile a României în perspectiva următoarelor două decenii, cu obiective care transcend durata ciclurilor electorale și preferințele politice conjuncturale.

Orizont 2013-2020

Diversificarea activităților economice și îmbunătățirea calității vieții din zonele rurale este o misiune comună a politicii de dezvoltare rurală a Uniunii Europene și a politicii de coeziune. Conform datelor Ministerului Agriculturii aproape 50% din populația României trăiește în mediul rural. Astfel, prin noul Program Național de Dezvoltare Rurală (PNDR) pentru perioada 2014-2020, Ministerul Agriculturii își propune să creeze un nou concept de dezvoltare a satului românesc, fundamentat pe dezvoltarea antreprenorială și crearea de noi locuri de muncă. Conform aceleiași surse, cea mai importantă măsură vizează investițiile în infrastructura rurală, respectiv măsura 322, măsura de investiții în ferme - 121 și măsura 123 în industria agroalimentară.

Potrivit datelor furnizate de către Agenția de Plăți pentru Dezvoltare Rurală și Pescuit (APDRP) au fost identificate 5-6 domenii prioritare pentru viitoarea programare PNDR 2014-2020: dezvoltarea satului românesc, investițiile în ferme, investițiile în procesare, în turism și activități non-agricole, investițiile în microîntreprinderi pentru activități non-agricole.

Strategia Națională de Dezvoltare Durabilă (SNDD) reflectă o viziune coerentă asupra viitorului României în următoarele două decenii prin prisma conceptului generos și realist al dezvoltării durabile. Potrivit Strategiei Naționale pentru Dezvoltare Durabilă unul din obiectivele naționale pentru perioada următoare constă în dezvoltarea economico-socială durabilă a zonelor rurale pentru reducerea decalajelor și atingerea nivelului mediu de performanță al țărilor membre UE.

Din perspectiva dezvoltării durabile, obiectivele strategice pe termen scurt, mediu și lung sunt:

- **Orizont 2013:** Încorporarea organică a principiilor și practicilor dezvoltării durabile în ansamblul programelor și politicilor publice ale României, ca stat membru al UE.
- **Orizont 2020:** Atingerea nivelului mediu actual (cu referință la cifrele anului 2006) al UE-27 potrivit indicatorilor de bază ai dezvoltării durabile.
- **Orizont 2030:** Apropierea semnificativă a României de nivelul mediu din acel an al țărilor membre ale UE din punctul de vedere al indicatorilor dezvoltării durabile.

Îndeplinirea acestor obiective strategice va asigura, pe termen mediu și lung, o creștere economică ridicată și, în consecință, o reducere semnificativă a decalajelor economico-sociale dintre România și celelalte state membre ale UE. Prin prisma indicatorului sintetic prin care se măsoară procesul de convergență reală, respectiv produsul intern brut pe locuitor (PIB/loc), la puterea de cumpărare standard (PCS), aplicarea Strategiei creează condițiile ca PIB/loc exprimat în PCS să depășească, în anul 2013, jumătate din media UE din acel moment, să se apropie de 80% din media UE în anul 2020 și să fie ușor superior nivelului mediu european în anul 2030.

În acest scop sunt prevăzute următoarele direcții principale de acțiune:

- îmbunătățirea condițiilor de mediu,
- creșterea competitivității unor sectoare cu impact asupra mediului,
- îmbunătățirea calității vieții în mediul rural cu accent pe creșterea veniturilor din activități agricole, silvice și piscicole performante, extinderea serviciilor și utilitatilor publice, diversificare activităților non-agricole și a spiritului antreprenorial.

Obiectivul general al CSNR, raportat la situația socio-economică actuală și la nevoile de dezvoltare pe termen mediu ale României, constă în diminuarea disparităților de dezvoltare socio-economică dintre România și statele membre ale Uniunii Europene, prin utilizarea Instrumentelor Structurale. Astfel se estimează o creștere suplimentară a PIB de 15-20% până în anul 2015.

În acest context, au fost identificate următoarele direcții prioritare:

- Dezvoltarea infrastructurii de bază la standarde europene
- Creșterea competitivității pe termen lung a economiei românești
- Dezvoltarea și folosirea mai eficientă a capitalului uman din România
- Consolidarea unei capacități administrative eficiente
- Promovarea dezvoltării teritoriale echilibrate

II. Direcțiile de dezvoltare stabilite la nivelul Regiunii Nord-Est

2.1 Caracteristicile Regiunii de dezvoltare Nord – Est

Parte a provinciei istorice Moldova, regiunea nord-estica a României este o zona care se reamarcă prin istoria, cultura și tradiția care se îmbină armonios, dar și prin mediul natural bogat și deosebit de atrăgător. Aceasta este cea mai întinsă regiune a României, astăzi fiind granița estică a Uniunii Europene și a NATO.



Din perspectiva geografică, linia peisajului variază de la lanțurile muntoase împadurite din Vest, spre podisurile lince din centru și apoi către câmpii în Est, cu lacuri, vii și zone agricole extinse.

Principalele orașe

Iasi, fosta capitală a Moldovei, este un puternic centru industrial și renumit centru universitar, de cultură, artă, tradiție și spiritualitate.

Bacau, renumit în Evul Mediu ca punct vamal și centru comercial, acesta este și un important centru industrial și universitar, cu o economie puternică, dinamică și cu numeroase investiții străine.

Suceava și **Piatra Neamt**, orașe industriale, dar care nu și-au pierdut din farmecul istoric, au devenit centrele unei industrii turistice

Sursa : ADR N-E

Capitală	Piatra Neamt ^[1] 46°55'N 26°22'E
Cel mai mare oraș	Iasi
Grupuri etnice	Români (97,9%) Rromi (1,2%) Ucrainieni (0,3%) Alte grupuri (0,6%)

Suprafață Total	36.850 km ²
Populație	
- Estimare 01.01.2010	3.712.396
- Recensământ 2002	3.674.367
- Densitate	100,74 loc/km ²

Aici se află sediul ADR Nord-Est și OIR POS DRU Nord-Est

în dezvoltare și importante puncte de plecare în călătoria spirituală de vizitare a mănăstirilor sau pentru plimburile montane pe care le oferă Carpații.

Botosani și **Vaslui**, vechi centre comerciale și agricole, în prezent sunt centre importante pentru dezvoltarea regională, în ceea ce privește industria textilă și prelucrătoare.

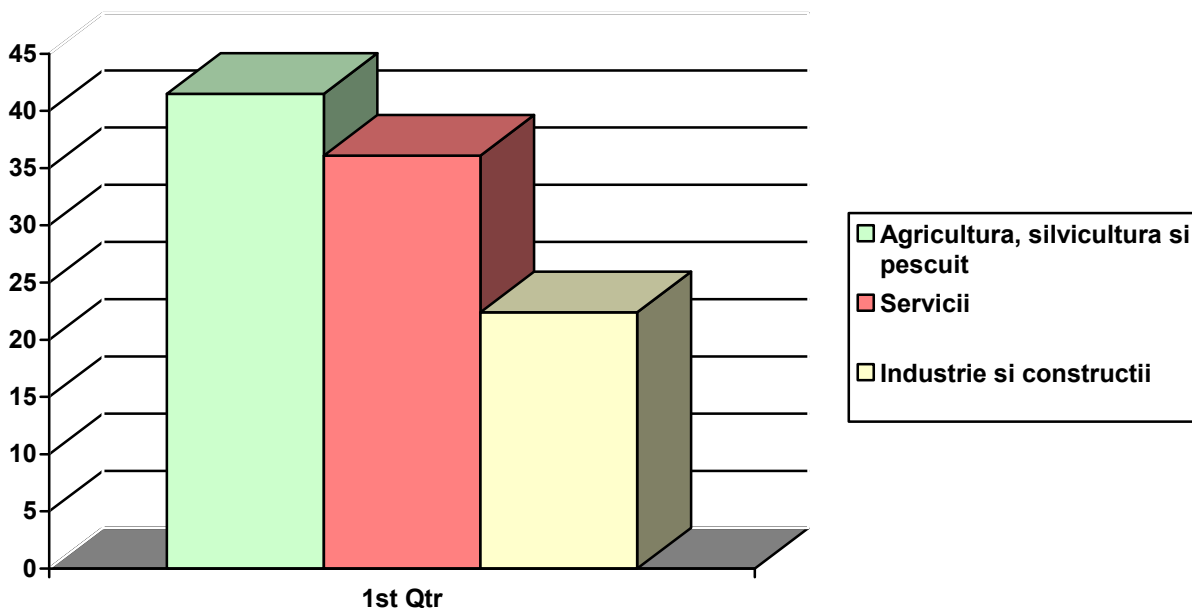
Conform Balanței Forței de Muncă elaborată de Institutul Național de Statistică, în ianuarie 2011, resursele de muncă ale regiunii Nord-Est au fost în număr de 2385,3 mii persoane, din care populația ocupată civilă reprezenta 50,6% din aceste resurse. Rata șomajului înregistrat la data de 31 iulie 2012 a fost de 5,29%, fiind înregistrați 69,3 mii șomeri.

Regiunea Nord-Est este una din cele mai avantajoase zone pentru investiții din Europa, având în vedere forța de muncă calificată și costurile relativ scăzute.

Datorită centrelor universitare din regiune, forța de muncă prezintă un nivel înalt de pregătire profesională și educație.

Referitor la potențialul de dezvoltare al regiunii, pe primul loc se afla turismul, zonele de munte fiind favorabile pentru dezvoltarea acestei ramuri economice. Principalele tipuri de turism care pot fi practicate sunt: turismul cultural (muzeistic, etnografic, artistic), religios, balneo-terapeutic, de agrement, de tranzit, agroturism. Sectoarele productive care ocupa locurile imediat următoare, în clasament, sunt prelucrarea lemnului, mecanica și industria textilă.

Din punct de vedere al ocupării, predominat este populația ocupată în agricultură, silvicultură și pescuit.



Conform Anuarului Statistic 2010, avem următoarea structură PIB pe categorii de resurse:

- servicii 49.9% din PIB
- agricultura regiunii 10.5% din PIB (cea mai mare contribuție pe acest sector față de celelalte regiuni)
- industria și construcțiile 28.6% din PIB-ul regiunii.

Relief

Relieful bogat oferă zone de deal și câmpie care se pretează unei game largi de culturi agricole, iar zonele de munte cu peisaje spectaculoase sunt favorabile dezvoltării turismului. Regiunea este caracterizată printr-o îmbinare armonioasă între toate formele de relief: 30% munți, 30% relieful subcarpatic, iar 40% podis.

Regiunea este delimitată geografic astfel:

Vest - Munții Carpați cu înălțimi apropiate de 2000 m în Nord (Vf. Pietrosu, Vf. Rarau, Vf. Giumalau, Vf. Ocolasu Mare, Vf. Hasmasu Mare) și cu o scădere de înălțime spre Sud (Munții Ciuc, Munții Trotusului și, în mică măsură, Munții Vrancei).

Jumatatea estică este împărțită în două mari zone: Câmpia colinară a Moldovei, în partea nordică și Podisul Barladului, în partea de Sud.

Nord –Vest - Podisul Sucevei cu o inaltime medie de 500 metri si este faimoasa pentru “obcinele” sale (usoare ondulatii ale reliefului, ca un lant de unde pietrificate).

Clima

Clima difera in functie de diferitele tipuri de relief :

In zona muntoasa a regiunii (zona vestica a judetelor Suceava, Neamt si Bacau), climatul este continental moderat, cu veri racoroase si ierni bogate in precipitatii sub forma de ninsoare. In zona subcarpatica de dealuri si campie (partile estice ale judetelor Suceava, Neamt, Bacau precum si intreg teritoriul judetelor Botosani, Iasi, Vaslui), climatul este continental, cu veri calduroase si secetoase si ierni reci si de cele mai multe ori fara zapada.

Temperatura medie anuala a aerului este de 2 °C in zona de munte si de 9 °C in zona subcarpatica de dealuri si campie.

Reteaua Hidrografica

Se evidentiaza opt cursuri importante de apa, repartizate pe directia Nord-Sud, cele mai mari bazine hidrografice revenind Siretului (42.890 kmp) si Prutului (10.990 kmp).

De-a lungul timpului, parte din cursurile de apa ale regiunii au beneficiat de ample lucrari de amenajari si regularizare. Pe raul Bistrita s-a amenajat inca din anii '70 o “salba” de sapte microhidrocentrale si cel mai mare lac de acumulare al regiunii („Izvoru Muntelui”), cu un volum la nivel normal de retentie de 1.130 mil.mc.

Resurse naturale

Regiunea dispune de urmatoarele resurse exploatabile ale subsolului:

- *Mangan* in judetele Neamt si Suceava;
- *Sulfuri polimetalice* in Judetul Suceava;
- *Ape minerale carbogazoase* in judetele Neamt si Suceava;
- *Ape minerale sulfuroase si feruginoase* in judetele Iasi, Vaslui si Bacau;
- *Materiale de constructii*: Calcare; Argile; Gresii; Gipsuri; Nisipuri cuartoase; Nisipuri pentru constructii. Acestea se gasesc in toate judetele regiunii;
- *Turba* in judetele Botosani si Suceava;
- *Sare* in judetele Bacau si Suceava;
- *Zacamant de sulf* in masivul Caliman;
- *Zacaminte de sisturi bituminoase* la Tazlau-Neamt;
- *Gaze naturale* in judetele Bacau si Neamt.

Unitati administrative

Unitati administrativ teritoriale						
Judetul	Suprafata Totala (kmp)	Numar Locuitori	Numar Municipii	Numar Orase	Numar Comune	Numar Sate
Bacau	6.621	716.176	3	5	85	491
Botosani	4.986	448.423	2	5	71	333
Iasi	5.476	829.973	2	2	93	418
Neamt	5.896	562.489	2	3	78	344
Suceava	8.553	706.720	5	11	98	379

Vaslui	5.318	450.269	3	2	81	449
Total Regiune	36.850	3.714.050	17	29	506	2.414

Sursa : ADR Nord-Est

Principalele centre urbane ale regiunii

Judetul Bacau

Este situat in partea de sud a Regiunii Nord-Est, in bazinul mijlociu al Siretului si Trotusului, amplasarea sa contribuind la dezvoltarea zonei.

Orasul de resedinta, Bacau, a fost sediul unei episcopii catolice, statut dobandit printr-o patenta a papei Bonifaciu al IXlea. De asemenea acesta se evidentiaza prin gama diversificata de intreprinderi din sectorul industrial, infrastructura afacerilor, sectorul bancar, precum si institute de invatamant, de stat si particulare. Din punct de vedere turistic mentionam Statiunea Slanic Moldova care si-a dobandit o fama internationala datorita apelor curative bogate in saruri.

Judetul Botosani

Este situat in extremitatea de nord-est a regiunii, intre cursurile superioare ale raurilor Siret la vest si Prut la est. Orasul Botosani a aparut la o intersectie favorabila de drumuri comerciale, care i-au asigurat prosperitate de timpuriu. Acest oras este recunoscut in special prin personalitatile culturii romanesti: Mihai Eminescu, George Enescu si Nicolae Iorga.

Judetul Iasi

Este situat in partea central-estica a regiunii, in bazinele mijlocii ale raurilor Prut si Siret. Orasul Iasi, denumit si capitala Moldovei istorice, este cel mai mare oras din regiune (315.649 locuitori –2009), fiind un important centru universitar cu cele sapte institutii de invatamant superior. De asemenea, in Iasi este dezvoltat un important nucleu de cercetare-dezvoltare industriala. In Iasi se afla cel mai mare lacas de cult ortodox din Romania - Catedrala Mitropolitana (1840- 1880).

Judetul Neamt

Este situat in partea central estica a regiunii, in bazinele raurilor Bistrita, Siret si Moldova. Orasul de resedinta Piatra-Neamt, atestat istoric din anul 1392 sub numele de Piatra lui Craciun, situat in apropierea masivului Ceahlau, acest adevarat "Olimp al Moldovei", nu este numai o rascruce de drumuri turistice, ci si un important obiectiv industrial si turistic, detinand monumente istorice si de arhitectura.

Judetul Suceava

Este situat in partea de nord a regiunii, in bazinele superioare ale raurilor Siret si Bistrita. Orasul este recunoscut mondial prin bisericile cu pictura exterioara care au fost incluse pe Lista Patrimoniului Mondial UNESCO. Orasul Suceava a fost avantajat de faptul ca aici a functionat principala vama a tarii, care detinea rolul de depozit. Prin acesta orasul avea privilegiul de a fi un mijlocitor pentru comertul cu produse orientale atat catre Polonia cat si catre Ungaria.

Judetul Vaslui

Este situat in partea de sud-est a regiunii, pe cursul mijlociu al raului Barlad. Vaslui, este recunoscut prin bogatia naturala care o reprezinta viile (remarcabilele vinuri de Husi). Tot aici, printr-un sistem de rafinare a vinului, experimentat perioada indelungata, se obtin coniacuri de foarte buna calitate.

Forța de muncă

Populația ocupată este apropiată mediei pe țară, de 33,8%. O pondere foarte mare o deține populația ocupată în agricultură (42,7%), mai ales județele Botoșani (52,9%) și Vaslui (51,2%). Ponderea populației ocupate în industrie și servicii se află sub media pe țară (23,5 %), respectiv 19,4, județele Botoșani (15,1%) și Suceava (16,8%) având cel mai mic grad de ocupare în industrie, iar județul Vaslui (30,0%) în domeniul serviciilor. De asemenea, aceste județe se confruntă și cu o evidentă rămânere în urmă a gradului de tehnologizare industrială și agrară, precum și cu un nivel redus de calificare a populației.

Populația ocupată civilă, pe activități ale economiei naționale (la sfârșitul anului) - CAEN Rev.2

									mii persoane	
Regiunea Nord – Est	2001	2002	2003	2004	2005	2006	2007	2008	2009	2010
Total economie	1401,8	1308,9	1290,9	1253,3	1265,6	1246,2	1262,3	1248,9	1208,2	1207,2
Agricultură, silvicultură și pescuit								489,2	489,3	501,0
Industrie								232,5	206,3	197,8
din care:										
Industria extractivă								6,2	5,2	4,7
Industria prelucrătoare								199,7	175,2	170,1
Producția și furnizarea de energie electrică și termică, gaze, apă caldă și aer condiționat								9,6	8,6	7,6
Distribuția apei; salubritate, gestionarea deșeurilor, activități de decontaminare								17,0	17,3	15,4
Construcții								82,1	72,9	73,1
Comerț cu ridicata și cu amănuntul; repararea autovehiculelor și motocicletelor								142,9	141,9	143,7
Transport și depozitare								45,2	45,3	46,8
Hoteluri și restaurante								18,3	13,3	14,8
Informații și comunicații								7,7	6,8	8,7
Intermedieri financiare și asigurări								10,0	9,3	9,1
Tranzacții imobiliare								5,2	5,8	3,3
Activități profesionale, științifice și tehnice								12,5	11,8	11,2
Activități de servicii administrative și activități de servicii suport								17,7	16,8	15,5
Administrație publică și apărare; asigurări sociale din sistemul public								28,5	30,2	26,9
Învățământ								72,3	68,7	65,1
Sănătate și asistență socială								64,0	65,7	65,6
Activități de spectacole, culturale și recreative								5,3	6,8	6,6
Alte activități ale economiei naționale								15,5	17,3	18,0

Sursa: DRS Neamt

Șomajul înregistrează o valoare superioară (6,8%) celei naționale (5,9%), județul Vaslui ajungând la 10,1%. Rata șomajului feminin are valori inferioare ratei șomajului în toate județele regiunii. Cauzele se pot găsi în existența mai multor locuri de muncă pentru femei (confecții și industria hotelieră) și a faptului că numeroase femei lucrează în străinătate.

Șomerii înregistrați și rata șomajului

Regiunea Nord - Est	Șomerii înregistrați la Agențiile pentru ocuparea forței de muncă (număr persoane)			Rata șomajului (%)		
	Total	Femei	Bărbați	Total	Femei	Bărbați
2001	166303	73800	95503	10,6	9,6	11,6
2002	158816	69575	89241	10,8	9,7	11,9
2003	127207	51649	75558	9,0	7,5	10,3
2004	106122	39804	66318	7,8	6,0	9,5
2005	92260	33993	58267	6,8	5,2	8,2
2006	82878	30911	51967	6,2	4,9	7,5
2007	67317	27197	40120	5,1	4,4	5,7
2008	70479	29493	40986	5,3	4,8	5,8
2009	114086	44683	69403	8,6	7,2	9,9
2010	102272	40202	62070	7,8	6,5	8,9

Sursa: DRS Neamt

Infrastructura

Cele mai importante artere rutiere și de cale ferată care susțin cea mai mare parte din traficul de marfă și călători, se desfășoară pe direcția Nord-Sud:

Acces rutier:

- București – Bacău – Roman – Suceava - Siret (punct de control și trecere a frontierei) – drumul european E85
- Suceava -Vatra Dornei- Cluj (E576) care face legătura cu drumul european E60 Cluj Napoca- Oradea
- Bacău – Brașov – Pitești drumul european E574 (care face legătura cu drumul internațional E70 Craiova – Vidin - Scopje)
- București-Barlad – Albița (punct de trecere a frontierei) - Chișinău - drumul european E581 care străbate județul Vaslui
- Roman-Tg. Frumos cu ramificație către Botosani (E58) și Iași - Sculeni (E 583)

Magistrale de cale ferată:

- București - Bacău - Suceava - Siret - Ucraina - magistrala 500;
- București - Iași - Ungheni - Republica Moldova - magistrala 600.

Acces aerian:

- Bacău - intern și internațional;
- Iași - intern și internațional;
- Suceava - intern și internațional;

Distanțe rutiere între principalele municipii din regiune și capitala (în kilometri)

	Bacau	Botosani	Iasi	Piatra-Neamt	Suceava	Vaslui
Bacau	-	193	130	58	151	83
Botosani	193	-	125	145	42	
Iasi	130	187	-	139	145	71
Piatra-Neamt	58	145	139	-	103	129
Suceava	151	42	145	103	-	216
Vaslui	83	258	71	129	216	-
Bucuresti	294	258	430	354	457	359

Drumurile publice, la 31 decembrie 2010

	km
	Regiunea Nord - Est
Drumuri publice - total	13672
din care:	
Modernizate	3763
Cu îmbrăcămînți ușoare rutiere	3113
Din total drumuri publice:	
Drumuri naționale ¹⁾	2684
din care:	
Modernizate	2433
Cu îmbrăcămînți ușoare rutiere	213
Drumuri județene și comunale	10988
din care:	
Modernizate	1330
Cu îmbrăcămînți ușoare rutiere	2900
Densitatea drumurilor publice pe 100 km² teritoriu	37,1
¹⁾ Inclusive autostrăzi și drumuri europene	

Liniile de cale ferată în exploatare, la 31 decembrie 2010

	km
	Regiunea Nord - Est
Total¹⁾	1620
din care:	
electrificate	663
din care:	
Linii cu ecartament normal ²⁾	
Total	1589
Cu o cale	1049
Cu două căi	540
Linii cu ecartament larg	31
Densitatea liniilor pe 1000 km² teritoriu	44,0
¹⁾ Inclusive liniile cu ecartament îngust	
²⁾ Linii la care distanța între șine este de 1435 mm	

Sursa: DRS Neamt

Educație

Regiunea NE deține cea mai mare pondere a populației și a elevilor (17,2% și respectiv 17,7%), însă numărul unităților destinate procesului educațional este mic, acesta reprezentând numai 10,19% din numărul unităților de învățământ pe ansamblul țării: Bacău (23,6%), Iași (16,3%) și Suceava (14,4%). Acestea dețin aproximativ 60% din numărul total al școlilor existente la nivel regional, având cea mai numeroasă populație școlară, comparativ cu celelalte 3 județe din regiune. Ele sunt în același timp și centre universitare.

Populația școlară, pe niveluri de educație (inclusiv învățământul particular)

Regiunea Nord - Est	Total	Preșcolar	Primar și gimnazial				Liceal	Profesional și de ucenici	Postliceal și de maiștri	Superior	număr
			Total	Primar (cl.I-IV)	Gimnazial (cl.V-VIII)	Învățământul special (cl.I-VIII)					
2000/2001	808275	117226	463045	209488	246859	6698	103206	47615	12237	64946	
2001/2002	810709	120159	448623	199893	242860	5870	107261	51074	10229	73363	
2002/2003	802145	122702	427903	194948	227976	4979	113361	54652	8128	75399	
2003/2004	801723	126175	416905	200400	212186	4319	117059	58159	6938	76487	
2004/2005	789422	128775	394212	193902	196582	3728	121049	62027	6093	77266	
2005/2006	771342	128979	377088	188225	185377	3486	121188	59445	5672	78970	
2006/2007	756694	128701	367818	184863	179723	3232	124646	50278	5489	79762	
2007/2008	747608	127213	358475	173564	181969	2942	127707	43989	6706	83518	
2008/2009	730984	125816	351006	172372	175686	2948	128637	38371	8120	79034	
2009/2010	723235	126771	345102	169700	172430	2972	142278	22646	9373	77065	
2010/2011	707377	125682	337738	164376	170165	3197	150334	9676	11091	72856	

Sursa: DRS Neamt

Sanatate**Principalele unități sanitare, cu proprietate majoritară de stat**

Regiunea Nord - Est	Spitale	Policlinici	Dispensare medicale	Centre de sănătate	număr unități	
					Creșe	Farmacii ¹⁾
2001	63	9	51	14	48	74
2002	63	4	52	10	37	56
2003	64	5	30	8	36	72
2004	62	4	38	4	36	67
2005	63	4	26	3	37	73
2006	62	4	23	2	34	64
2007	62	4	23	1	33	65
2008	62	4	24	1	33	67
2009	62	3	25	1	34	68
2010	62	3	22	1	34	67

¹⁾ Inklusiv puncte farmaceutice

Principalele unități sanitare, cu proprietate majoritar privată

Regiunea Nord - Est	număr unități						
	2004	2005	2006	2007	2008	2009	2010
Spitale	2	3	5	5	5	6	10
Policlinici	8	8	8	8	6	8	8
Sanatorii balneare	-	1	1	1	-	-	-
Centre de diagnostic și tratament	-	-	1	1	-	1	1
Centre medicale de specialitate	2	2	2	2	1	2	2
Cabinete medicale de medicină generală	59	76	82	83	87	85	87
Cabinete medicale de familie	260	244	258	319	295	699	1102
Cabinete medicale de specialitate	617	594	754	1025	1166	1508	1184
Cabinete stomatologice	649	688	809	914	1015	1317	1397
Farmacii și puncte farmaceutice	791	795	840	1012	1000	1047	1153
Laboratoare medicale	81	81	93	127	126	153	221
Laboratoare de tehnică dentară	97	174	186	198	262	278	281

Sursa: DRS Neamt

Agricultura**Suprafața cultivată în profil de exploatare, cu principalele culturi**

										hectare
Regiunea Nord - Est	2001	2002	2003	2004	2005	2006	2007	2008	2009	2010
Suprafața cultivată - total	1340165	1353700	1347115	1224852¹⁾	1273566¹⁾	1172638¹⁾	1190291¹⁾	1146317¹⁾	1155451¹⁾	1130502¹⁾
Cereale pentru boabe	891610	864861	812326	894490	827500	721652	733969	693789	684592	659700
Grâu și seară	236502	224166	157474	221859	211970	161211	173561	172484	167496	160054
Orz și orzoaică	41252	46482	27027	21147	32164	27048	32636	33131	36519	26755
Porumb boabe	573136	550673	585590	619561	542451	491195	482165	442690	434204	428878
Cartofi	66968	67724	64033	62479	69097	66824	59497	62028	58088	58516
Sfeclă de zahăr	17097	19348	15876	6330	8081	14746	11154	7463	7319	7156
Plante uleioase	91948	102600	133464	132506	153326	140325	167954	149712	171521	150406
Floarea soarelui	82933	86853	113385	110452	124096	102676	105060	92497	95451	91959
Legume	44426	44210	44431	61894 ²⁾	45501 ²⁾	49787 ²⁾	43550 ²⁾	48452 ²⁾	46784 ²⁾	45439 ²⁾

¹⁾ Nu este cuprinsă suprafața grădinilor familiale și a culturilor succesive.

²⁾ Inclusiv suprafața grădinilor familiale și a culturilor succesive.

Fondul funciar, după modul de folosință, la 31 decembrie

hectare

Regiunea Nord – Est	Suprafața totală	Suprafața agricolă	din care, pe categorii de folosință:				
			Arabilă	Pășuni	Fânețe	Vii și pepiniere viticole	Livezi și pepiniere pomicole
2001	3684983	2130720	1372600	498261	197243	38247	24369
2002	3684983	2131421	1375008	498634	197258	37305	23216
2003	3684983	2133569	1378476	499000	197781	35559	22753
2004	3684983	2130876	1381943	495084	197097	34289	22463
2005	3684983	2130767	1381306	495964	197119	34340	22038
2006	3684983	2142507	1394295	490576	202245	34544	20847
2007	3684983	2127916	1383308	494372	199028	32493	18715

2008	3684983	2127518	1382997	496007	199104	31027	18383
2009	3684983	2126358	1382901	494921	199533	30789	18214
2010	3684983	2123395	1381751	493247	199300	30683	18414

Notă: Fondul funciar, după modul de folosință pe județe, reprezintă terenurile aflate în proprietatea deținătorilor în rază administrativă.

Sursa: DRS Neamt

Efectivele de animale (la sfârșitul anului)

Regiunea Nord - Est	Bovine		Porcine		Ovine		Caprine
	Total	din care: vaci, bivolițe și juninci	Total	din care: scroafe de prăsilă	Total	din care: oi și mioare	
2001	635601	394402	608627	40003	1405977	1153709	53918
2002	677919	405568	709638	47767	1401592	1151590	66318
2003	681967	403552	684943	40585	1394859	1111222	68425
2004¹⁾	658441	401496	838537	48807	1231174	1018933	66429
2005¹⁾	668434	409031	836143	56338	1254830	1079071	68323
2006¹⁾	682172	400471	848266	62059	1245233	1074967	76756
2007¹⁾	698521	400029	806138	56748	1432248	1253209	121960
2008¹⁾	689961	391569	743382	43488	1566283	1361437	120029
2009¹⁾	651004	380661	693695	38776	1585477	1361010	128906
2010¹⁾	506137	301412	571499	31625	1240359	1108793	193379

¹⁾ la 1 decembrie

Sursa: DRS Neamt

Suprafața viilor pe rod, în anul 2010

		hectare
Regiunea Nord - Est	Total	din care: proprietate majoritar privată
Vii pe rod – total	26690	26516
Vii altoite pe rod	11982	11809
Vii hibride pe rod	14708	14707

Sursa: DRS Neamt

Activități economice

Unitățile locale active din industrie, construcții, comerț și alte servicii, pe activități ale economiei naționale și clase de mărime

Regiunea Activități (secțiuni CAEN Rev.2)	Total	din care: pe clase de mărime, după numărul de salariați				număr unități
		0-9	10-49	50-249	250 și peste	
		Nord – Est				
2009						
Total	58170	51723	5317	969	161	
Industria extractivă	136	99	29	6	2	
Industria prelucrătoare	7323	5489	1381	371	82	
Producția și furnizarea de energie electrică și termică, gaze, apă caldă și aer condiționat	68	32	10	16	10	
Distribuția apei; salubritate, gestionarea deșeurilor, activități de decontaminare	229	157	39	24	9	
Construcții	6260	5319	758	164	19	
Comerț cu ridicata și cu amănuntul; repararea autovehiculelor și motocicletelor	24647	22624	1812	201	10	
Transport și depozitare	3605	3262	286	38	19	
Hoteluri și restaurante	3308	2946	329	33	-	
Informații și comunicații	1659	1505	131	20	3	
Tranzacții imobiliare	1159	1107	47	4	1	
Activități profesionale, științifice și tehnice	5129	4984	133	12	-	
Activități de servicii administrative și activități de servicii suport	1632	1399	163	64	6	
Învățământ ¹⁾	363	335	28	-	-	
Sănătate și asistență socială ¹⁾	952	882	66	4	-	
Activități de spectacole, culturale și recreative	516	472	41	3	-	
Alte activități de servicii	1184	1111	64	9	-	
2010						
Total	52199	46066	5120	877	136	
Industria extractivă	116	83	27	4	2	
Industria prelucrătoare	6574	4818	1331	350	75	
Producția și furnizarea de energie electrică și termică, gaze, apă caldă și aer condiționat	86	47	18	14	7	
Distribuția apei; salubritate, gestionarea deșeurilor, activități de decontaminare	226	134	54	27	11	
Hoteluri și restaurante	3998	3658	680	129	16	
Comerț cu ridicata și cu amănuntul; repararea autovehiculelor și motocicletelor	22767	20547	1736	177	7	
Transport și depozitare	1123	1071	45	6	1	
Informații și comunicații	1475	1325	126	22	2	
Tranzacții imobiliare	1123	1071	45	6	1	
Activități profesionale, științifice și tehnice	4914	4668	439	33	12	

Activități de servicii administrative și activități de servicii suport	1407	1170	166	65	6
Învățământ ¹⁾	319	291	28	-	-
Sănătate și asistență socială ¹⁾	915	825	85	5	-
Activități de spectacole, culturale și recreative	400	359	36	5	-
Alte activități de servicii	1107	1040	62	5	-

¹⁾ Include numai unitățile locale cu activitate de învățământ sau sănătate și asistență socială, organizate ca societăți comerciale.

Sursa: DRS Neamt

Turism

Structurile de primire turistică cu funcțiuni de cazare turistică, la 31 iulie 2010

	număr unități
	Regiunea Nord - Est
Total	554
Hoteluri și moteluri	104
Hanuri turistice	-
Cabane turistice ¹⁾	16
Campinguri și unități tip căsuță	7
Vile turistice și bungalouri	34
Tabere de elevi și preșcolari	9
Pensiuni turistice urbane	126
Sate de vacanță	-
Pensiuni turistice rurale	229
Hoteluri pentru tineret	-
Hosteluri	20
Popasuri turistice	8
Spații de cazare pe nave	1

¹⁾ Inclusiv cabane de vânătoare/pescuit

Sursa: DRS Neamt

Dezvoltare si inovare

Domeniul cercetării dezvoltării inovării (CDI), transfer tehnologic (TT) și IT reprezintă la ora actuală sectoare economice de sine statatoare care la rândul lor constituie suport pentru dezvoltarea celorlalte sectoare economice, deschizând noi orizonturi pentru creșterea competitivității agenților economici și, nu în ultimul rând, conducând la crearea de noi locuri de muncă.

La nivel național și regional se remarcă existența unei tradiții academice ce acoperă peste 50 de domenii științifice și tehnologice și a eforturilor depuse pentru alinierea la standardele UE.

În 2007, România a cheltuit 0,53% din PIB pentru activități de cercetare și dezvoltare, procent ce reprezintă mai puțin de jumătate din media înregistrată în noile state membre și o cincime din media UE 25. Vor fi necesare eforturi susținute pentru a atinge ținta de 3% stabilită prin strategia de la Lisabona.

Structuri de infrastructura tehnologica, la nivelul regiunii N-E:

- Parcul stiintific si tehnologic TEHNOPOLIS Iasi, realizat prin programul PHARE CES 2000, beneficiari fiind Consiliul Judetean Iasi in parteneriat cu Primaria Municipiului Iasi;
- Parcul Industrial HIT Hemeiusi Bacau realizat prin programul PHARE CES 2000, beneficiari fiind Consiliul Judetean Bacau;
- Parcul Industrial Botosani realizat intr-un parteneriat public-privat, administrat de catre SC ELECTROMINING SA Botosani. Sectoare tinta: industria prelucratoare, mecanica, constructii de masini;
- ASTRICO NORD-EST, primul cluster inregistrat in Regiunea Nord –Est la sfarsitul anului 2006 cu activitate de la 01.01.2007;
- Zona Industriala Buhusi este administrata de catre SC STOFI BUHUSI SRL;
- Zona Industriala Siret realizata intr-un parteneriat public privat si administrata de catre Primaria Orasului Siret;
- Parcul Industrial Ceahlau administrat de catre SC MECANICA CEHLAU SA. Sectoare tinta: constructii de masini, industrie usoara.

2.2. Potential de dezvoltare

La nivelul Regiunii Nord-Est se resimt inca discrepanțele ca nivel și ca potențial de dezvoltare între vestul mai dezvoltat al Regiunii Nord-Est și estul mult rămas în urmă (județele Botoșani, Iași, Vaslui).

Regiunea Nord Est deține un potențial turistic relativ ridicat, care poate fi comparat cu alte zone turistice renumite din țară și din străinătate. Acesta se datoreaza condițiilor favorabile de care dispune, a frumuseții locurilor, zonelor montane din județele Bacău, Neamț și Suceava, precum și a inestimabilului patrimoniu cultural și religios existent, care se imbină armonios cu ospitalitatea, tradițiile populare, obiceiurile, specificul gastronomiei moldovenești, tradiționalele degustări de vinuri din podgoriile Cotnari și Huși.

Principalele tipuri de turism care pot fi practicate sunt: turismul cultural (muzeistic, etnografic, artistic), religios, balneo-terapeutic, de agrement, de tranzit, agroturism.

Zona muntoasă și deluroasă din vestul regiunii (județele Suceava, Neamț, Bacău) dețin un potențial turistic care poate fi valorificat la nivel european, specializat pe:

- Turism religios : Putna, Neamț, Sucevița, Moldovița, Voroneț, Humor, Arbore, Agapia, Văratec, Dragomirna, Bistrița, Zamca, Secu, Sihăstria, Cașin
- Turism balneo-terapeutic : Vatra Dornei, Câmpulung-Moldovenesc, Băltătești, Oglinzi, Slănic Moldova, Târgu Ocna
- Turism etnografic,
- Agro turism si turism rural
- Turism sportiv (alpinism, vânătoare, pescuit, sporturi extreme – zborul cu parapanta, rafting, orientare turistică, mountainbike, schi)

Specificul deosebit al satelor, gradul de dotare al localităților si o infrastructura bine pusa la punct, pot juca un rol important în turismul de lungă durată, cu activități sportive, agrement și pentru optimizarea sănătății (Vatra Dornei, Solca, Cacica și pe Valea Bistriței și Moldovei).

Domeniu economic tradițional al regiunii, industria de prelucrare a lemnului a cunoscut o creștere semnificativă în ultimii ani (2001-2005), nu numai în ceea ce privește numărul locurilor de muncă (11.6% în 2004), dar mai ales privind cifra de afaceri (cu 100% mai mult decât în 2001). Creșterea ponderii industriei de mobilă în totalul cifrei de afaceri evidențiază orientarea spre o valorificare superioară a lemnului.

De asemenea, industria textilă a înregistrat o creștere spectaculoasă a cifrei de afaceri în anul 2004 (cu 150% față de anul 2001), dar productivitatea este slabă datorită folosirii sistemului lohn care are o valoare adăugată mică.

2.3. Planul de dezvoltare regionala Nord-Est. Orizont 2014-2020

Planul de Dezvoltare Regionala Nord Est (PDR Nord-Est) reprezinta instrumentul prin care regiunea isi promoveaza prioritatile si interesele in domeniul economic si social, reprezentand in acelasi timp contributia regiunii la elaborarea Planului National de Dezvoltare.

PDR Nord-Est a fost realizat de catre Directia Plan Programare Fonduri Structurale din cadrul Agentiei pentru Dezvoltare Regionala Nord Est intr-un larg cadru partenerial, stabilit conform Hotararii de Guvern 1115/2004 privind elaborarea in parteneriat a Planului National de Dezvoltare.

Grupurile de lucru regionale au fost dezvoltate pe urmatoarele tematici:

- Dezvoltarea infrastructurii si protejarea mediului,
- Dezvoltarea mediului de afaceri,
- Dezvoltarea turismului,
- Dezvoltarea resurselor umane si a serviciilor sociale,
- Agricultura si dezvoltare rurala.

Planul National de Dezvoltare stabileste cadrul strategic care fundamenteaza accesul tarii noastre la asistenta financiara din fondurile de tip structural acordate de Uniunea Europeana (PHARE, SAPARD, ISPA). Acesta constituie documentul pe baza caruia se va negocia asistenta financiara acordata Romaniei in calitate de Stat Membru si destinata implementarii politicilor europene.

Obiectivul general al Strategiei Regionale Nord-Est 2007-2013 este reducerea decalajului existent fata de regiunile dezvoltate ale Romaniei prin cresterea gradului de competitivitate si atractivitate regional.



Directii strategice de dezvoltare

Prioritate 1 - Infrastructura si mediul	Masura 1.1 - Modernizarea infrastructurii locale si regionale de transport rutier Masura 1.2 - Modernizarea garilor si a retelei feroviare Masura 1.3 - Modernizarea infrastructurii aeroportuare Masura 1.4 - Reabilitarea si modernizarea infrastructurii de mediu Masura 1.5 - Dezvoltarea infrastructurii energetice Masura 1.6 - Reabilitarea si dezvoltarea infrastructurii educationale, sociale si de sanatate Masura 1.7 - Infiintarea centrelor de asistenta sociala Masura 1.8 - Reabilitare urbana
Prioritate 2 - Sprijinirea afacerilor	Masura 2.1 - Investitii pentru sprijinirea crearii IMM-urilor si dezvoltarii celor existente Masura 2.2 - Servicii de consultanta in/si pentru dezvoltarea afacerilor in regiune Masura 2.3 - Cercetare, dezvoltare, inovare si dezvoltare tehnologica
Prioritate 3 - Turism	Masura 3.1 - Investitii in turism Masura 3.2 - Promovarea potentialului turistic
Prioritate 4 - Dezvoltare rurala	Masura 4.1 - Dezvoltarea infrastructurii rurale Masura 4.2 - Diversificarea activitatilor economice alternative din mediul rural
Prioritate 5 - Dezvoltarea resurselor umane si a serviciilor sociale	Masura 5.1 - Dezvoltarea formarii continue Masura 5.2 - Sprijin pentru dobandirea competentelor antreprenoriale Masura 5.3 - Dezvoltarea de servicii aferente sistemului integrat de formare a categoriilor dezavantajate Masura 5.4 - Sprijin pentru calificarea / reconversia profesionala a populatiei ocupate din mediul rural Masura 5.5 - Dezvoltarea formarii initiale Masura 5.6 - Intarirea capacitatii administrative si eficientizarea managementului fondurilor structurale Masura 5.7 - Dezvoltarea de servicii existente si infiintarea de noi servicii comunitare alternative

ORIZONT Nord-Est 2014 - 2020

Obiectivul general pentru perioada 2014 – 2020 vizeaza diminuarea decalajelor existente fata de celelalte regiuni ale tarii, printr-un proces sustinut de cresterea economica durabila care sa favorizeze cresterea competitivitatii economice si incluziunii sociale.

Prioritatile tematice pentru dezvoltare regionala

Prioritate	Obiectiv specific	Masuri	Corelarea cu obiectivele tematice ale Strategiei EUROPA 2020
1. Imbunatatirea capitalului uman prin aplicarea de masuri orientate catre cresterea ocuparii, accesului la educatie si instruire si promovarea incluziunii sociale	Cresterea ocuparii in randul tinerilor si a grupurilor vulnerabile	Actiuni pentru sprijinirea integrarii pe piata muncii a tinerilor care nu sunt inclusi intr-o forma de invatamant, formare profesionala sau nu au un loc de munca Actiuni preventive/ active de integrare pe piata muncii (inclusiv actiuni personalizate) pentru grupuri vulnerabile (populatie roma, someri de lunga durata, someri peste 45 de ani, persoane cu dizabilitati, persoane autoocupate in agricultura)	Promovarea ocuparii fortei de munca si sprijinirea mobilitatii fortei de munca Promovarea incluziunii sociale si combaterea saraciei Investitiile in educatie, competente si invatare pe tot parcursul vietii
	Imbunatatirea accesului si a participarii la educatie si instruire de calitate	Reducerea ratei de parasire timpurie a scolii, in special pentru tinerii din zonele rurale si comunitatile defavorizate Imbunatatirea calitatii si eficientei invatamantului prin adaptarea ofertei educationale la cerintele pietei muncii Cresterea accesului la formare profesionala continua – in special in randul/pentru persoanele cu un nivel scazut de cunostinte (competente, abilitati reduse) Modernizarea si extinderea infrastructurii de educatie	Investitiile in educatie, competente si invatare pe tot parcursul vietii Promovarea incluziunii sociale si combaterea saraciei

	Sprijinirea incluziunii sociale prin regenerarea zonelor rurale si urbane aflate in declin	Extinderea, diversificarea si imbunatatirea accesului grupurilor vulnerabile si a comunitatilor izolate la servicii de sanatate, sociale si de locuire	Promovarea incluziunii sociale si combaterea saraciei
2. Dezvoltarea unei infrastructuri moderne care sa asigure cresterea accesibilitatii, conectivitatii si atractivitatii Regiunii Nord-Est	Cresterea accesibilitatii, conectivitatii si mobilitatii prin realizarea de investitii in infrastructura de transport	Modernizarea si dezvoltarea infrastructurii aeroportuare Modernizarea si dezvoltarea infrastructurii feroviare Modernizarea si dezvoltarea infrastructurii rutiere Dezvoltarea de sisteme de transport urban durabile	Promovarea unor sisteme de transport durabile si eliminarea blocajelor din cadrul infrastructurilor retelelor majore
	Cresterea accesului la infrastructura TIC de calitate	Extinderea infrastructurii de broadband, in special in zonele rurale si comunitatile izolate Dezvoltarea de servicii TIC prin crearea si dezvoltarea de produse si servicii de tip e- "servicii,,	Imbunatatirea accesului, a utilizarii si a calitatii tehnologiei informatiei si comunicatiilor (e – guvernare si e-servicii)
3. Sprijinirea unei economii competitive si a dezvoltarii locale	Sprijinirea inovarii si competitivitatii mediului economic	Dezvoltarea inovarii si transferului de know-how inclusiv prin crearea si dezvoltarea clusterelor Sprijin pentru dezvoltarea de produse, servicii si procese tehnologice noi, cu valoare adaugata crescuta, "verzi,,.	Consolidarea cercetarii, a dezvoltarii tehnologice si a inovarii Imbunatatirea competitivitatii intreprinderilor mici si mijlocii, a sectorului agricol si a sectorului pescuitului si acvaculturii
	Impulsionarea de cercetare-dezvoltare, in special a celei aplicate	Sprijinirea cercetarii publice si private, in vederea dezvoltarii si fructificarii solutiilor integrate Dezvoltarea de retele si platforme de colaborare cu institutii/firme din alte state membre	Consolidarea cercetarii, a dezvoltarii tehnologice si a inovarii
	Sprijinirea mediului economic in zonele	Asigurarea conditiilor de dezvoltare ale economiei	Imbunatatirea competitivitatii

	urbane si rurale	din mediul urban, prin realizarea de investitii in infrastructura locala Asigurarea conditiilor de dezvoltare ale economiei din mediul rural, prin realizarea de investitii in infrastructura locala Dezvoltarea de activitati economice alternative in mediul rural, inclusiv dezvoltarea capacitatii antreprenoriale a tinerilor	intreprinderilor mici si mijlocii, a sectorului agricol si a sectorului pescuitului si acvaculturii
	Imbunatatirea accesului la finantare si la servicii de afaceri de calitate pentru IMM-uri	Srijin pentru accesarea serviciilor dedicate IMM-urilor, in special in sectorul agricol si tinerilor antreprenori	Imbunatatirea competitivitatii intreprinderilor mici si mijlocii, a sectorului agricol si a sectorului pescuitului si acvaculturii
4. Optimizarea utilizarii si protejarea resurselor si patrimoniului natural	Promovarea eficientei energetice si a economiei "verzi,	Cresterea eficientei energetice a institutiilor publice, gospodariilor si firmelor Dezvoltarea transportului durabil, in special public in comun	Srijinirea tranzitiei catre o economie cu emisii reduse de dioxid de carbon in toate sectoarele Promovarea unor sisteme de transport durabile si eliminarea blocajelor din cadrul infrastructurilor retelelor majore Promovarea adaptarii la schimbarile climatice, prevenirea si gestionarea riscurilor
	Protejarea mediului si biodiversitatii prin valorificarea siturilor naturale si realizarea de investitii specifice aquis-ului comunitar	Investitii in reabilitarea, modernizarea si extinderea retelei de apa potabila si canalizare si in sisteme de management a riscurilor Tratarea solurilor contaminate/poluante Prezervarea biodiversitatii	Protectia mediului si promovarea utilizarii eficiente a resurselor Promovarea adaptarii la schimbarile climatice, prevenirea si gestionarea riscurilor

III. Contextul județean general privind dezvoltarea comunităților rurale

3.1. Caracterizarea generală a Județului Neamț



Județul Neamț se află în nord-estul României, la limita dintre Carpații Orientali și Podișul Moldovei. Este cunoscut mai ales pentru frumusețea Masivului Ceahlău și a peisajului în general.

Suprafața: 5.890 km pătrați ceea ce reprezintă aproximativ 2,5 % din teritoriul țării;

Reședința: municipiul Piatra Neamț.

Se încadrează, din punct de vedere geografic, între 46⁰40' și 47⁰20' latitudine nordică și 25⁰43' și 27⁰15' longitudine estică

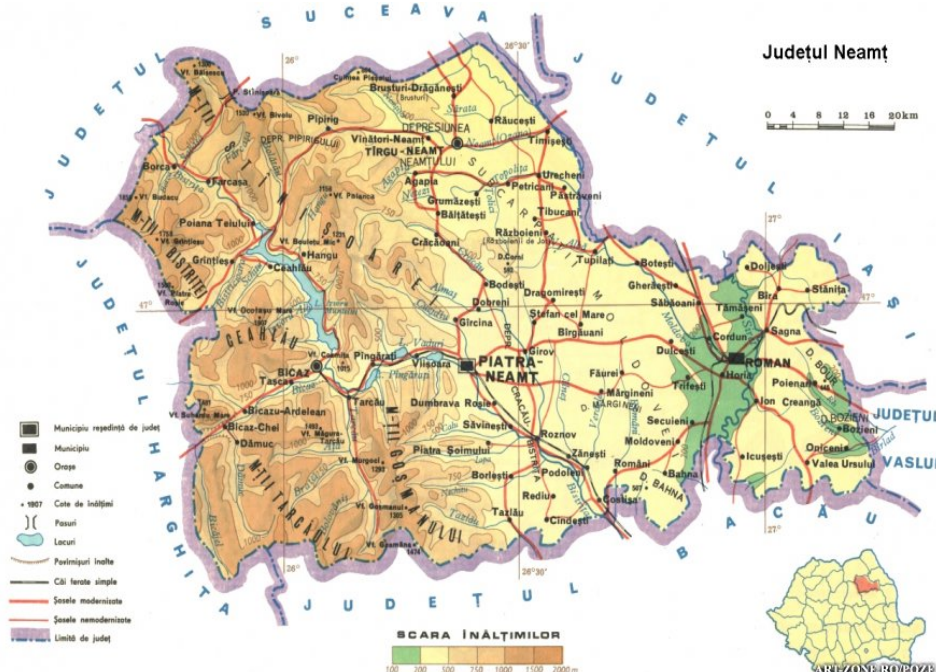
Județul Neamț are în componența 2 municipii, 3 orașe și 78 de comune.

Vecini:

- La Nord, Nord-Vest cu județul **Suceava**
- La Est cu Judetele **Iasi si Vaslui**
- La Sud cu Judetul **Bacau**
- La Vest cu Judetul **Harghita**

Organizarea administrativ-teritorială

Organizarea administrativ-teritorială însumează 421 localități, cuprinzând două municipii (Piatra-Neamț, care este și reședință de județ și Roman), trei orașe (Bicaz, Roznov și Târgu Neamț), 78 de comune și 339 de sate.



Județul Neamț este înfrățit din 1991 cu regiunea **Champagne-Ardenne**, fiind primul județ care a realizat acest lucru cu o regiune occidentală. Numeroase comune s-au înfrățit cu localități din **Franța** sau **Belgia**. Există relații de colaborare cu **Germania**, **Elveția**, **Olanda**, **Italia** sau **Danemarca**.

Relieful

Formele de relief au înălțimi cuprinse între 1907m (vârful Ocolașul Mare) și 169 m (Iunca Siretului). Astfel forma de relief predominantă a județului este cea muntoasă, suprapusă parțial Carpaților Orientali, Subcarpaților Moldovei și Podișului Moldovenesc. Carpații Orientali (prin munții Bistriței, masivul Ceahlău, munții Hășmaș, munții Tarcău și munții Stânișoarei), ocupă 278.769 ha (51% din suprafața județului).

Cele mai impresionante forme de relief ale Județului Neamț, sunt fără îndoială:

Masivul Ceahlău care impresionează atât prin frumusețea deosebită a peisajului oferit, cât și prin aspectul său impunător. Toate acestea l-au făcut unul dintre munții cei mai căutați de către turiștii din țară, dar și din străinătate. Prezența vie în folclorul local, înconjurat de o aureolă magico-mitologică, imaginea Ceahlăului se reflectă distinct în paginile de literatură sau în operele artiștilor plastici, ca de altfel întreg ținutul Neamțului.

Cheile Bicazului, străbătute de râul Bicaz.

Formațiunile carstice existente pe raza județului Neamț sunt în număr de cinci:

1. Peștera Munticelu (Ghiocelu) situată pe versantul stâng al Văii Bicazului, în Masivul Surduc-Munticelu, la extremitatea nordică a Munților Hășmaș, pe raza comunei Bicazu Ardelean. Peștera are 120 de metri lungime și nu este accesibilă publicului.
2. Peștera Toșorog situată în nord-estul Munților Hășmaș, pe Valea Bradului, la 28 de kilometri sud-est de orașul Bicaz, tot pe teritoriul comunei Bicazu Ardelean. Nici aceasta nu este accesibilă publicului.
3. Complexul Detunate aflat în masivul Ceahlău, pe teritoriul orașului Bicaz.
4. Peștera Groapa cu Var pe teritoriul comunei Ceahlău
5. Peștera 3 Fântâni aflată în comuna Dămuc.

Rețeaua hidrografică

Lungimea totală a râurilor ce traversează județul Neamț este de peste 2000 km. Dintre acestea, Bistrița are 118,0 km, Moldova 70,0 km, Cracău 58,0 km, Ozana 54,0 km, Siret 42,1 km.

Din punct de vedere al debitelor, cele mai importante râuri ale județului sunt **Siret, Moldova și Bistrița**.

Din punct de vedere al regimului de alimentare, apele subterane au o pondere de 15-30%, iar cele din topirea zăpezii între 30-40%.

Lacurile existente pe teritoriul județului sunt artificiale, fiind amenajate în scopuri complexe (hidroenergetice, pentru atenuare viituri, irigații, piscicultură, rezervă de apă, agrement). Dintre toate, acumularea **Izvorul Muntelui** este cea mai importantă, având o suprafață de aproximativ 3120 ha și un volum de apă de aproximativ 1251 milioane m³.

Clima

Clima județului Neamț este temperat continentală, caracteristicile acesteia fiind determinate de variațiile de altitudine și de particularitățile circulației atmosferice.

Temperatura medie anuală crește progresiv de la vest spre est, din zona montană spre regiunea dealurilor subcarpatice și de podiș.

Temperatura maximă absolută de 38,6 °C (august 1952) s-a înregistrat la Piatra-Neamț, în timp ce minima de -33,2 °C (februarie 1954) s-a înregistrat la Roman.

Precipitațiile au valorile medii cele mai mari în regiunea montană, scăzând cu cât ne deplasăm spre est (Ceahlău-Toaca peste 700 mm, Piatra-Neamț 649 mm, Roman 529 mm).

Arii protejate în județul Neamț

- 10 rezervații forestiere ("Padurea de argint", "Codrii de aramă", Pângărați etc.);
- 3 rezervații paleontologice și fosiliere (Munții Cozla, Pietricica și Cernegura din Piatra-Neamț);
- 5 rezervații geologice (Cheile Sugaului, Cascada Duruitoarea etc);
- 3 parcuri dendrologice cu arbori seculari;
- 12 rezervații floristice, faunistice, acvatice, peisagistice și mixte;
- 5 monumente ale naturii: 4 stejari seculari și un ulm secular (Piatra Teiului etc.).

Ariile naturale de interes național și local ocupă suprafața de 38.448 ha. Dintre acestea, poate cele mai impresionante sunt **Parcul Național Ceahlău**, cu o suprafață de 7.742 ha și Parcul Național "Cheile Bicazului", cu 3.315 ha. O altă arie protejată, de interes național, este rezervația naturală de la Vânători și care cuprinde 26.380 ha.

Arii protejate de interes local:

- Rezervația forestieră de la Dobreni,
- Lacul Izvorul Muntelui (cu 150 ha),
- Rezervația floristică "Dealul Vulpilor" și rezervorul fosilifer "Cernegura" (aflate în apropiere de Piatra-Neamț),
- Cheile Șugăului - Munticelu,
- Peșterile Toșorog și Munticelu (din zona Bicaz Chei),
- Stânca de la Șerbești (com. Ștefan cel Mare),
- Pădurea de argint sau Codrii de aramă, situate între localitățile Agapia și Văratec,
- Rezervațiile Naturale Dobreni, Goșman, Brateș, Borca,
- Lacul Cuiejdel (cel mai mare lac de baraj natural din România) și Secu,
- Rezervația "Codrul Secular Runc",
- Ariile naturale protejate Pietricia, Cozla și Agîrcia (din zona Piatra-Neamț),
- Ariile speciale avifaunistice Lacurile Pângărați și Vaduri.

La nivelul județului Neamț au fost declarate situri de importanță comunitară "Natura 2000" următoarele arii naturale protejate: CEHLĂU (Parc Național aflat în administrarea CJ Neamț), CHEILE BICAZULUI - HĂȘMAȘ (Parc Național aflat în administrarea Regiei Naționale a Pădurilor), CHEILE ȘUGĂULUI - MUNTICELU (Rezervație naturală aflată în custodia Clubului Montan Român), PĂDUREA GOȘMAN (în custodia Direcției Silvice Neamț), VANATORI-NEAMȚ (Parc Natural aflat în administrarea RNP).

ECONOMIA județului Neamț

Economia Județului Neamț este în declin de la finele anului 2006, ajungând pe locul 3 încă din prima jumătate a anului 2007 în topul falimentelor. Cele mai multe falimente s-au înregistrat în domeniul comerțului.

Întreprinderile mici și mijlocii, în special microîntreprinderile constituie segmentul cel mai important al economiei județului Neamț.

Datele statistice prezintă următoarea situație:

Începând cu anul 2009, din cauza situației economice, numărul de microîntreprinderi a scăzut cu aproape 10,30%.

Numărul de întreprinderi mari a scăzut progresiv din 2005 până în 2009, de la 26 de întreprinderi la 18; iar în cazul întreprinderilor cu peste 1000 de angajați, de la 3 la una singură.

În 2010, Comisia Națională de Prognoza estimează o creștere de 1,5% în 2011, urmată de un plus de 3,9% în 2012 și de 4,5% în 2013.

Prognoza preliminară până în 2014 arată că industria ar trebui să ajungă la 4,1%, agricultura va crește până la 2,9%, construcțiile vor crește cu 6,1%, iar serviciile cu 4,9%.

În Județul Neamț rata șomajului a scăzut ușor la începutul lunii aprilie 2012, ajungând la 4,82%, față de 5,05% luna trecută. În evidențele Agenției Județene pentru Ocuparea Forței de Muncă (AJOFM), sunt înregistrați 9.974 de șomeri, din care doar 3.764 primesc indemnizație.

Pentru anul 2013, Agenția Județeană pentru Ocuparea Forței de Muncă Neamț raportează:

- 11.832 de șomeri la 1 februarie;
- 11.791 de șomeri la 1 martie.

TURISMUL în județul Neamț

Obiectivele de interes turistic din județul Neamț:

- Stațiunile balneare Băltătești și Oglinzi, stațiunea turistică Durău,
- Stațiunile turistice de interes național Piatra-Neamț și Târgu Neamț,
- Salba vechilor mănăstiri - începând cu Neamțul, una dintre cele mai vechi mănăstiri din Moldova (1367), cu mormântul lui Petru Mușat, însemnat centru de tipărituri; apoi Secu, ctitoria lui Nestor Ureche (1602), cu frumoase manuscrise, adevărate opere de artă; Agapia,

menționată documentar în 1437 și ajunsă celebră prin picturile din tinerețe ale lui Nicolae Grigorescu; *Văratecul* și celelalte.

- Obiectivele memorialistice (casele memoriale I. Creangă, C. Hogaș, V. Micle, Al. Vlahuță, M. Sadoveanu) și muzeale.

Județul Neamț este inclus în Lista obiectivelor de patrimoniu național cu un număr de 552 de monumente, mănăstiri, cetăți, situri arheologice și alte obiective de patrimoniu național.

Harta turistică a județului Neamț



Cazare în Neamț

În activitatea de turism funcționează 15 hoteluri, 120 de pensiuni turistice și agroturistice și 50 de cabane.

Aceste structuri de primire turistică cu funcțiuni de cazare dețin licențe de funcționare eliberate de Ministerul Transporturilor, Construcțiilor și Turismului.

Lansarea noului brand de țară de către Ministrul Dezvoltării Regionale și Turismului și ieșirea României din recesiune a însemnat un nou reviriment pentru industria turistică nemțeană. Astfel, în prima lună a anului 2011, la nivelul județului Neamț au funcționat 106 structuri de primire turistică cu funcțiuni de cazare, cu un număr total de 1.359 de camere și 3.134 de locuri. Capacitatea de cazare turistică a fost, în aceeași lună, de 95.523 locuri-zile (cu 9,1% mai mică față de aceeași lună a anului precedent). Ponderea cea mai mare în totalul capacității de cazare au avut-o pensiunile agroturistice (35,6%), hotelurile (23,6%), taberele de elevi și preșcolari (14,9%), restul tipurilor de structuri de cazare deținând 25,9%.

Indicele de utilizare netă a capacității de cazare turistică în funcțiune a fost, în luna ianuarie 2011, de 9,9% pe total structuri de primire turistică cu 0,1 puncte procentuale mai mare față de luna ianuarie 2010.

Turismul în prezent

În luna octombrie 2012 a avut loc, la Piatra Neamț, cel de-al patrulea **Congres European de Turism Rural**, sub patronajul oficial al Comisiei Europene și a Organizației Mondiale de Turism. Obiectivul a fost de a oferi un punct de întâlnire și un forum de discuții pentru Antreprenorul de Turism Rural, pentru autoritățile publice și private, precum și pentru orice alt profesionist implicat în turismul rural.

Temele principale de discuție:

- Importanța turismului pentru zonele rurale - trecut și viitor
- Concepte și produse inovatoare în domeniul turismului rural
- Menținerea comunităților rurale și menținerea patrimoniului prin turism
- Turismul rural, în lumea internetului și a mass-mediei sociale
- Patrimoniul cultural
- Resurse naturale
- Drumuri verzi

Strategia de dezvoltare a turismului în Județul Neamț

Obiective și acțiuni pentru dezvoltarea turismului în județul Neamț

Reabilitarea și dezvoltarea infrastructurii

- Realizarea unei autostrăzi care să facă legătura dintre Moldova și Ardeal și care să traverseze județul Neamț
- Modernizarea/reabilitarea drumurilor naționale, județene și comunale
- Reabilitarea/inființarea sistemelor de canalizare și alimentare cu apă din întreg județul
- Realizarea infrastructurii și dezvoltarea unui sistem integrat de management al deșeurilor la nivelul județului Neamț

Reabilitarea patrimoniului cultural

- Restaurarea obiectivelor de patrimoniu cu potențial turistic și realizarea amenajărilor corespunzătoare pentru punerea în valoare a acestora
- Identificarea și amenajarea corespunzătoare a unor locații în interiorul sau vecinătatea obiectivelor culturale, în care turiștii să poată servi o gustare sau bautură racoritoare, astfel încât vizita la un muzeu să fie atât o oportunitate de instruire, cât și de relaxare
- Îmbunătățirea interpretării exponatelor pentru vizitatori, inclusive material lingvistic suplimentare

Reabilitarea spațiilor de cazare și crearea/dezvoltarea zonelor de agrement

- Reabilitarea spațiilor de cazare la standard europene
- Dezvoltarea turismului de afaceri prin crearea facilităților pentru întâlniri în cadrul structurilor hoteliere
- Crearea, modernizarea și diversificarea dotărilor de agrement
- Dezvoltarea și diversificarea infrastructurii fizice de agrement necesară pentru realizarea unei oferte de petrecere a timpului liber (hipism, parazitism, sporturi extreme, etc.), la periferia orașelor și a stațiunilor
- Crearea unor zone de atracții turistice – parcuri de distracție, parcuri de folclor/cultura
- Sprijinirea intrării în circuitul turistic internațional a stațiunilor turistice

Punerea în valoare a pensiunilor turistice

- Amenajarea spațiului inconjurator al pensiunilor turistice
- Punerea în valoare a: – resurselor gastronomice specifice zonei/localității
- Oferirea unui meniu compus din produse alimentare naturale și specifice
- Prezentarea unei oferte de activități externe: ce se poate vizita, vedea, cumpăra și atracțiile din jurul unității turistice

Reabilitarea stațiunilor turistice

- Reabilitarea stațiunilor balneare prin:
- Dezvoltarea zonelor montane pentru a oferi facilități și atracții oaspeților pe parcursul întregului an

- Elaborarea unor planuri de dezvoltare durabilă pentru parcurile naționale și naturale, prin care să se identifice oportunitățile de extindere a activităților turistice deja existente și introducerea altora noi, în special ciclism, sporturi de apă, urmărirea pasărilor și mamiferelor, etc.

Dezvoltarea unui sistem de marcare a atracțiilor turistice

- Dezvoltarea unui sistem de marcare a obiectivelor turistice în întregul județ (semnale de intrare/ieșire în județ, panouri, hărți, indicatoare pe drumurile naționale și județene, în gari, autogari, etc)
- Instalarea indicatoarelor turistice maro inscripționate cu litere albe și pictograme conform normelor europene pentru obiectivele turistice

Crearea centrelor de informare turistică

- Crearea de centre de informare turistică în toate municipiile și orașele cu potențial turistic și ghisee de informare în zona atracțiilor turistice, care să ofere informații turistice, rezervări de cazare, vânzări de bilete la spectacole, hărți turistice și vânzări de publicații
- Dezvoltarea rețelelor de comunicare între centrele de informare din regiune și cele naționale și internaționale și integrarea standardizată a acestora prin interconectare vizând direct dezvoltarea și îmbunătățirea sistemului de rezervări, crearea de rețele de rezervare on-line a serviciilor turistice

Promovarea potențialului turistic (1)

- Crearea unor circuite turistice la nivelul județului și/sau rute turistice tematice, care să permită vizitatorilor să cunoască atât atracțiile urbane și obiectivele de patrimoniu, cât și stilul de viață rural
- Introducerea zonelor rurale în circuitul turistic – dezvoltarea ecoturismului prin punerea în valoare a tradițiilor locale, meseriilor locale, arhitecturii tradiționale, a florei și faunei
- Organizarea de târguri, expoziții muzeale, etnografice și manifestări culturale, expoziții florale, festivaluri, acțiuni și campanii de promovare integrate a produsului turistic local și sprijinirea participării la acest tip de evenimente pe plan intern și internațional

Promovarea potențialului turistic (2)

- Editarea de publicații promotionale și material audio-video
- Intocmirea unor hărți GPS a tuturor traseelor autorizate, prezentarea traseelor în formă detaliată, punct cu punct și în formă circuitelor
- Perfectionarea și actualizarea paginilor web dedicate turismului
- Extinderea SITE-urilor administrației locale cu un capitol despre turism
- Dezvoltarea unei baze de date complexe în domeniul turismului
- Dezvoltarea parteneriatului între sectorul public și cel privat în vederea dezvoltării și promovării turismului în județul Neamț

Crearea și dezvoltarea brandului turistic

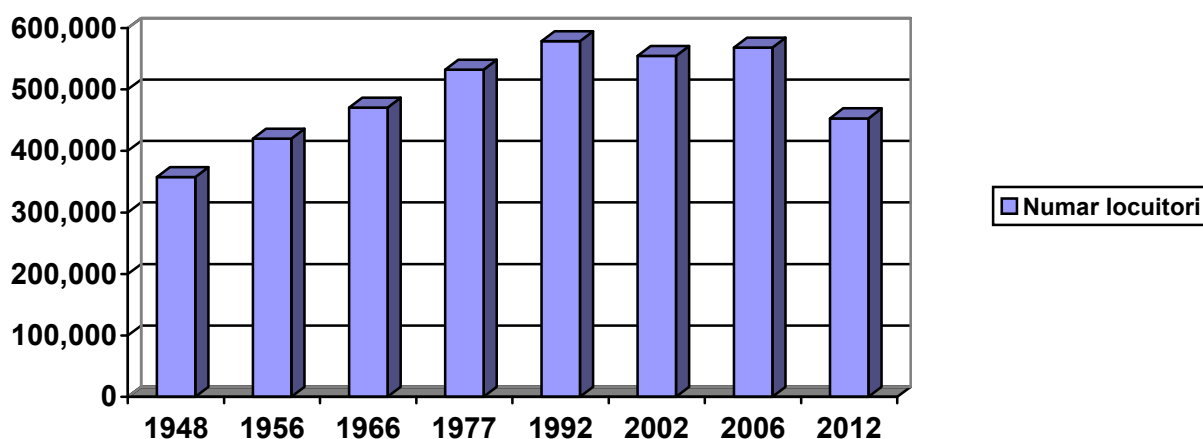
- Brandul turistic = crearea, dezvoltarea și menținerea unei relații reciproc avantajoase între județul Neamț și o serie de consumatori de produse turistice cu un mesaj convingător care să fie transmis constant în timp
- Identificarea și dezvoltarea unui brand turistic de destinație pe baza atributelor principale ale resurselor turistice ale județului, a atracțiilor și facilităților proprii, cu parcurgerea următoarelor etape: selectarea echipei/firmei pentru realizarea brandului, evaluarea pieței țintă, identificarea produselor, adaptarea produselor la piață, formularea brandului, prezentarea acestuia factorilor de turism, pregătirea strategiei de comunicare și crearea și dezvoltarea de noi produse
- Pastrarea unui mediu inconjurator sănătos: a aerului, solului, apelor subterane sau de suprafață, a pădurilor, florei, faunei, etc.
- Pastrarea curăteniei în localități, înfrumusețarea acestora, etc.
- Conștientizarea tuturor locuitorilor că turismul în Județul Neamț depinde de atitudinea fiecăruia dintre noi

DATE STATISTICE

Tabel si grafic cu evolutia populatiei in judetul Neamt

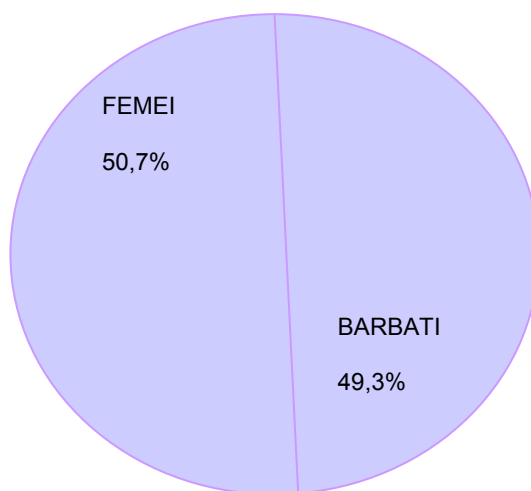
Anul	Populatie
Populatia judetului Neamt in anul 1948	357348 locuitori
Populatia judetului Neamt in anul 1956	419949 locuitori
Populatia judetului Neamt in anul 1966	470206 locuitori
Populatia judetului Neamt in anul 1977	532096 locuitori
Populatia judetului Neamt in anul 1992	578420 locuitori
Populatia judetului Neamt in anul 2002	554516 locuitori
Populatia judetului Neamt in anul 2006	567908 locuitori
Populatia judetului Neamt in anul 2012	452900 locuitori

Evolutia populatiei in judetul Neamt



Tabel si grafic cu structura populatiei pe sexe in judetul Neamt

Barbati / Femei	Populatie
Barbati in judetul Neamt	223380 locuitori (49.3%)
Femei in judetul Neamt	229520 locuitori (50.7%)
Total locuitori in judetul Neamt	452900 locuitori (100%)



Sursa: judete.biz

DATE ISTORICE

Cele mai vechi urme de locuire umană de pe teritoriul actual al județului Neamț datează din *paleoliticul superior* (cca. 100.000 ani î.e.n.), ele fiind evidențiate îndeosebi pe Valea Bistriței, unde s-au descoperit numeroase situri arheologice.

Evoluția comunităților umane, concentrarea lor în adevărate *sate*, introducerea uneltelor din piatră șlefuită, corn, os, lut ars, pe lângă cele din silex, diversificarea tehnicilor de modelare și de decorare a *ceramicii*, dezvoltarea vieții spirituale, toate acestea au condus treptat la formarea celei mai strălucite civilizații preistorice a Europei: **Complexul Precucuteni-Cucuteni-Tripolie** (aprox. 4.200 - 2.600 î.e.n.). Cercetările efectuate de către specialiștii **Muzeului de Istorie Piatra Neamț** în stațiunile arheologice de la Izvoare-Piatra Neamț, Traian-Dealul Viei, Târpești, Frumușica, Calu, Văleni, Ghelăiești, dar și în alte locuri, au evidențiat în special valoarea plasticii antropomorfe și zoomorfe, a ceramicii pictate, aducând o contribuție de excepție la o mai bună cunoaștere a acestei civilizații. De altfel, sălile acestui muzeu adăpostesc cea mai impresionantă colecție de obiecte aparținând acestei culturi.

Epoca bronzului și apoi *epoca fierului*, caracterizate prin apariția și dezvoltarea metalurgiei, sunt evidențiate prin așezările de pe cuprinsul bazinelor Bistriței și Moldovei. Treptat, ele au lăsat locul societății tracice și apoi civilizației dacice. Acestea din urmă îi aparțin așezările descoperite în zona orașului Piatra Neamț, la Bâtca Doamnei, Cozla și Calu, care au oferit importante informații referitoare la nivelul înalt de dezvoltare economico-socială, militară și spirituală atins de civilizația dacică din această parte a țării. Chiar și după constituirea provinciei **Dacia**, măturile arheologice de la Poiana-Dulcești atestă gradul înalt de civilizație atins de dacii liberi în sec. II-III e.n.

Apariția popoarelor migratoare a modificat puternic evoluția populației daco-carpice existente în sec. IV e.n. pe teritoriul actual al județului. Influența acestora, dar și cea a civilizației romane sau romano-bizantine, a dus la apariția, între secolele V-VII e.n., a culturii **Costișa-Botoșana**, care a coincis, pentru această parte a țării, cu perioada formării poporului român. Dintre așezările ce datează din această perioadă, merită amintită pe cea de la Davideni, unde a existat între sec. V-VIII o comunitate romanică, aflată într-un proces de creștinare.

Semnificative pentru perioada secolelor VIII-IX sunt așezările de la Borniș-Dragomirești, Izvoare-Bahna, Poiana-Dulcești și Brășăuți-Dumbrava Roșie, care aparțin culturii **Dridu**.

Informațiile privitoare la primele două secole ale mileniului II sunt insuficiente sau prea puțin analizate. În schimb se cunosc suficiente elemente legate de populația autohtonă a secolului XIII, dar mai ales despre așezările medievale de la Piatra-Neamț - Bâtca Doamnei și Pietricica.

Evoluția așezărilor rurale a dus la formarea, începând cu a doua jumătate a sec. XIV, a primelor centre cu nuanță urbană: **Piatra lui Crăciun, Roman și Neamț**. Cu timpul, târgul Piatra capătă o mai mare importanță, aceasta și datorită constituirii aici a unei **Curtii Domnești**, iar Romanul devine unul dintre cele mai însemnate centre, făcând parte din sistemul defensiv al Moldovei, aici fiind întemeiată în 1408 și o episcopie. La fel de vechi ca și Piatra sau Roman, orașul Neamț va deveni mai cunoscut odată cu ridicarea, pe Culmea Pleșului, a **Cetății Neamțului**. Tot din perioada medievală datează începuturile **Mănăstirii Neamț**, unul dintre cele mai vechi și mai vestite centre religioase din țară, alături de **Mănăstirile Bistrița, Secu, Sihăstria, Agapia sau Văratec**.

Continua creștere a producției de mărfuri și a celei agricole, dar și intensificarea schimburilor comerciale, face ca dezvoltarea economică a ținutului să fie din ce în ce mai vizibilă. Astfel, spre sfârșitul sec. XVIII sunt atestate o serie de centre de schimburi, iar odată cu începutul sec. XIX încep să apară și primele fabrici. Revoluția tehnică, reformele de după 1859, cucerirea independenței de stat în 1877 și măsurile legislative ce au urmat au dus la dezvoltarea capitalismului industrial și în această parte a țării.

Participarea României, începând cu 1916, la primul război mondial a făcut însă ca situația generală a județului să aibă mult de suferit. În anii de după război s-a reușit refacerea vieții economice,

perioada interbelică fiind o perioadă relativ prosperă (vezi harta județului în 1929). Intrarea României în cel de-al doilea război mondial, moment ce l-a găsit pe mareșalul Ion Antonescu la Piatra Neamț, a determinat trimiterea pe front a unităților militare din zona Neamțului, alături de alte unități din țară, și participarea la lupta pentru reîntregirea Patriei. Evoluția ulterioară a evenimentelor, mai ales după străpungerea de către armata sovietică a fortificației Tg. Neamț-Pășcani, a făcut ca multe dintre localitățile din estul județului să sufere mari distrugerii.

Anii de după război și schimbarea regimului politic în 1947, au determinat o nouă etapă în evoluția istorică a județului Neamț, în care se pot distinge, totuși, și transformări pozitive, care și-au pus amprenta asupra zonei și locuitorilor săi.

3.2. Județul Neamț - Dezvoltarea comunităților rurale

În județul Neamț sunt 78 de comune.

Județul Neamț exploatează o suprafață agricolă totală de 283 663 ha, din care arabil-170 992 ha, pasuni și fanete-109 569 ha, și vii, livezi- 3 102 ha.

În Uniunea Europeană, dezvoltarea rurală a devenit al doilea pilon al Politicii Agricole Comune. Obiectivul major al MAPDR, raportat la noua orientare a PAC, este implementarea unei dezvoltări rurale durabile, prin asigurarea pe termen lung a dezvoltării și stabilității sociale, economice și culturale a spațiului rural, în conexiune directă cu protecția și conservarea mediului și peisajelor, a menținerii fertilității solului, păstrării tradițiilor și patrimoniului cultural românesc.

Principiile urmărite de MAPDR pentru aplicarea unei politici de dezvoltare durabilă, vizează:

- multifuncționalitatea agriculturii,
- abordarea multisectorială și integrată a economiei rurale,
- flexibilitatea financiară,
- transparența în elaborarea, implementarea și gestionarea fondurilor.

LISTA EXPLOATĂȚILOR AGRICOLE DIN JUDEȚUL NEAMȚ - Iunie 2009

Nr. Crt	Denumirea societății	Localitatea	Numele și prenumele administratorului	Suprafața (ha)
1	AF M-STIREA AGAPIA	AGAPIA	CHIRIAC OLINPIADA	109
2	AF M-STIREA VARATEC	AGAPIA	IRIMIA MAGDALENA	113
3	SC AGROEMI SRL	BAHNA	PRISECARU EMILIAN	371
4	AF CAPRIOARA	BAHNA	CAPRIOARA ION	98
5	PFA PLOSNITA N LIVIU	BAHNA	PLOSNITA N LIVIU	25
6	S C JIPA PANDORA COM S.N.C.	BAHNA	JIPA ION	162
7	AF ZAVATE	BAHNA	ZAVATE C-TIN	37
8	BUDAU L LEONARD	BAHNA	BUDAU LEONARD	90
9	AF ZAVATE	BAHNA	ZAVATE GHE	68
10	S.A. CIOCARLIA	BAHNA	BARJOVEANU GHE.	340
11	SC AGLA PAR SRL BACAU	BAHNA	PARASCHIV MILEA	104
12	SC IULSIM PROD SRL	BAHNA	CAPRIOARA VIOREL	233
13	S .C.AGRIGEO DANA S.R.L.	BAHNA	PATRASCU GHEORGHE	62
15	S C BIOGRO SRL	BALTATESTI	ATOMULESEI GHE	21
16	SC MINCIPAN SRL	BIRA	DANCA MIHAI	23
17	SC PIETRALE SRL	BIRA	TUDOSA MARIA	284
18	S C DENMARA S.R.L.	BIRGAOANI	OLESEN CRISTIAN	338
19	SA AGRONEX	BIRGAOANI	BORDEI CONSTANTIN	466

20	P F MARIS	BIRGAOANI	MARIS IOAN	118
21	S.C.AGIFARM S.R.L	BIRGAOANI	WOLFGANG KRUGER	3335
22	S.C. FMC BETA SRL	BIRGAOANI	"	841
23	S C EMILIANA COM S R L	BIRGAOANI	DORCU COSTEL 50	93
24	S.C. AGRO IULIA S.R.L. BALANESTI	BIRGAOANI	SIMINCIUC SIMONA	716
25	SC CONOSAGRO SRL	BIRGAOANI	MOROSANU DUMITRU	104
26	S.C. PRESTAMEC S.R.L.	BODESTI	TOMESCU GHE	201
27	SA POIANA RUSILOR	BORLESTI	DUMITRICA NECULAI	39
28	A.F. ROSU IONUT	BORLESTI	ROSU IONUT FLORIN	72
29	S.C.AGRY BIOS COMPANY S.R.L.	BOTESTI	PAL CRISTIAN	81
30	AF BARTICEL	BOTESTI	BARTICEL MONICA	155
31	ARENDA NASTASE	BOTESTI	NASTASE VASILE	68
32	S.C. AGRO PAMIL S.R.L.	BOTESTI	PAPARA MILUT	21
33	SC AGRICOM SRL	BOTESTI	LEMAIRE REGIS	87
34	AF ANDRIES C VASILE	BRUSTURI	ANDRIES VASILE	40
35	AF BISTRICEANU PETRICA	BRUSTURI	BISTRICEANU P	45
36	AF OPRISAN V C-TIN	BRUSTURI	OPRISAN V C-TIN	15
37	AF ZAHARIA GHE C-TIN	BRUSTURI	ZAHARIA GHE C	25
38	SC COMCEREAL VASLUI	BOZIENI	GALUSCA ADRIAN	422
39	A F MIRT ANTON	CORDUN	MART ANTON	205
40	AVADANEI NECULAI	CORDUN	AVADANEI NECULAI	26
41	S.C.VOEVDAL AGRO S.R.L.	CORDUN	EC.VOICU MARINELA	205
42	S.C.NICOL POP S.R.L.	COSTISA	POPESCU GHEORGHE	158
43	S C AGROEVA S R L	COSTISA	ING. TODICA EVA	276
44	SC AIC BAC SA BACAU	COSTISA	LANDEA ZAHARIA	195
45	SA LUNCA DOBRENI	DOBRENI	COSTEA GHE	58
46	SC SEMAGRA SRL	DOBRENI	BLEJUSCA IULIAN	392
47	S.C.VASIDORA S.R.L.	DOCHIA	CEAUSU VASILE	289
48	S.C. AGROECO 2007 S.R.L.	DOCHIA	ARTENIE COSMINA	97
49	SC DANILO 2008 SRL	DOCHIA	MOLDOVANU DAN	59
50	S.C.PANELOR S.R.L.Bruenesti	DOLJESTI	BLAJ MIRCEA	25
51	AF LUCHIAN GHE C-TIN	DRAGANESTI	LUCHIAN C-TIN	12
52	AF PRECUPEANU V GHE	DRAGANESTI	PRECUPEANU GHE	20
53	S C EXPORT ANDORT S R L	DRAGANESTI	ANDRIES MIHAI	35
54	AF BURDUJA	DRAGOMIRESTI	BURDUJA NICOLAIE	227
55	SC POPA ALBINA SNC	DRAGOMIRESTI	POPA IOAN	178
56	ALISTAR IOAN	DRAGOMIRESTI	ALISTAR IOAN	58
57	ABABEI I MIHAI	DRAGOMIRESTI	ABABEI MIHAI	51
58	S C VIO &CAT S R L	DRAGOMIRESTI	DIACONU GHE	97
59	S C FOLTEA S R L	DULCESTI	FOLTEA CONSTANTIN	315
60	A F CHITARU VALERIU	DULCESTI	CHITARU VALERIU	53
61	A F GRIGORIU TEODOR	DULCESTI	GRIGORIU TEODOR	102
62	S C NOROCEA PROD S R L	DULCESTI	NOROCEA IANCU	40
63	P F MERFEA C-TIN	DULCESTI	MERFEA C-TIN	20
64	SCV AGRODEEA SRL	DULCESTI	IANCU DAN	26
65	SC FEROM INVEST SRL	D-VA ROSIE	MURGULET CORNELIA	32
66	SC AGRO.INDUST.SERE SA	D-VA ROSIE	ATOMULESEI GHE	28
67	SC GRADINARU RARES	D-VRA ROSIE	ING GRADINARU R	122
68	S C PETRO CLAUD CEREAL S R L	D-VA ROSIE	MIHAILA CLAUDIU	52
69	SC PATRU TAURI SRL	D-VA ROSIE	"	50
70	P F MAXIM LUCIAN	FAUREI	MAXIM LUCIAN	55
71	AF POPA ROMEO	FAUREI	POPA ROMEO	34

72	A.F.POSTOLACHE	FAUREI	POSTOLACHE VASILE	126
73	PF ROTARU	FAUREI	ROTARIU LIVIU C-TIAN	86
74	PF UNGUREANU	FAUREI	UNGUREANU VASILE	16
75	S.C. AGRODRINKS S.R.L.	FAUREI	PINZARIU C-TIN	849
76	SA BUDESTI GHICA	FAUREI	AVRAMASCA C-TINA	21
77	A. F STINGU	FAUREI	STINGU IOAN MARIUS	21
78	A.F. ROTARIU MARIUS	FAUREI	ROTARIU MARIUS	61
79	P.F.TANCAU	GHERAESTI	TANCAU IOAN	135
80	AF ANGHIEL I VASILE	GHERAESTI	ANGHEL VASILE	168
81	S.C. FANA VENETO S.R.L.	GHERAESTI	MIHALUTE PETREA	1217
82	SC CLOROFILA SRL	GHERAESTI	TAMAS FERENT	115
83	PF DOBOS IULIAN	„	DOBOS IULIAN	73
84	SC INTERAGRO SRL DOLHASCA	GIDINTI	POSTELNICU MARIA	85
85	MANASTIREA ALMAS	GIRCINA	NITA LIVIU LAURENTIU	19
86	S C BIO ECOLOGIC S R L	GIROV	BOCANEA ELENA	149
87	S.C.AGRICOLA PROD S.R.L	GIROV	TARITA CULITA	1090
88	S C AGRO C&C COMPANY	GIROV	NAFOREANU C-TIN	75
89	AA AGROPROD GIROV	GIROV	ING. COCEA CONSTANTIN	351
90	AF ANDRIES	GIROV	ANDRIES VALERIU	50
91	AF ANTON	GIROV	ANTON GHE	18
92	AF CAZACU	GIROV	CAZACU LAURENTIU	93
93	AF PETRESCU	GIROV	PETRESCU LUCIAN	64
94	S.C.STARSEM S.A.	GIROV	DR.ING. POP SILAGHI VASILE	683
95	SC CGC AGRIA SRL	GIROV	COCEA IRINA MARIA	1075
96	SC AGRO ANI SRL	GIROV	COJOCARU OVIDIU	32
97	SC ALUIION VALI	GRUMAZESTI	ALUI ION VASILE	30
98	S.C.G& T TRANS S.R.L.	HORIA	NOUR GABRIEL	360
99	A F CHITIMUS	HORIA	CHITIMUS NELU	42
100	FPFA DANILA	HORIA	DANILA	28
101	SA TREI SATE	I CREANGA	ING CENUSA GHE	1354
102	S C AGROPEP S R L	I CREANGA	MANCAS MARIA	104
103	SC AGRO G&D SRL	ION CREANGA	ATOMEI GHE	38
104	S C FMC BETA SRL	ICUSESTI	SOLOMON BRINDUSA	1056
105	AF AVRAM GHE	ICUSESTI	AVRAM GHE	54
106	AF BOCUTA DANIEL	ICUSESTI	BOCUTA DANIEL	266
107	A F ROSU SABAREL	ICUSESTI	ROSU SABAREL	15
108	PF CIOCOIU LINA	ICUSESTI	CIOCOIU LINA	81
109	PF NEGURICI MARTA	ICUSESTI	NEGURICI MARTA	27
110	S C SATEM IMPEX	ICUSESTI	ING.TALMACEL ELENA 860	62
111	S.C.MERY FERMA MARE	ICUSESTI	ZALATU MARIA	143
112	SC TOCAGRO SRL	ICUSESTI	TALMACEL C-TIN	446
113	SC AGROCHIM SRL	MARGINENI	AGAFITEI MIHAELA	126
114	AF APOPEI	MARGINENI	APOPEI AFTANASEI	76
115	AF MICHIUCA ION	MARGINENI	MICHUSCA ION	45
116	S.C.MIRCEA &ANA S.R.L.	MARGINENI	MIRCEA ION	50
117	AF CEAPRAGA	MOLDOVENI	CEAPRAGA V MARIA	59
118	A F POPA	MOLDOVENI	POPA GHE VASILE	23
119	A F BUGA GHE C-IAN	MOLDOVENI	BUGA CIPRIAN	23
120	A F SCORTANU	MOLDOVENI	SCORTANU ALECU	22
121	S.C. AGROMECC S.A.	MOLDOVENI	JIPA ION	204
122	S C BALTAZAR	MOLDOVENI	HAVRICI ADRIAN	276

123	S A MOLDOVENI	MOLDOVENI	ING COSTEA ELENA	1105	
124	CUCEANU CRISTIAN	ONICENI	CUCEANU CRISTIAN	43	
125	A F CIOATA	ONICENI	CIOATA GHEORGHE	60	
126	AF ANTON MARCEL	PASTRAVENI	ANTON MARCEL	29	
127	AF CHIRILA	PASTRAVENI	CHIRILA C- TIN	20	
128	SC AGROCOURE SRL	PETRICANI	CUCORADA CIPRIAN	76	
129	SC RONDUM	PETRICANI	DUMITRU ROMICA	116	
130	S C DOMENIILE COMANITA SRL	PIATRA NEAMT	IACOB ZENOVIA	124	
131	AF BALUT	PIATRA NEAMT	BALUT STEFAN	25	
132	S.C.AGRO POWER S.R.L.	PIATRA NEAMT	BURDEA BOGDAN	885	
133	S.C. AGRO FORTIS	PIATRA NEAMT	LIBITA OVIDIU	1379	
134	PF TIFUI	PIATRA NEAMT	TIFUI GETA	10	
135	S.C.BESARSEN S.R.L.	PIATRA NEAMT	ARSENIOAIA NECULAI	288	
136	SC AGRICOLA BEESARSEN	PIATRA NEAMT	ARSENIOAIA NECULAI	1394	
137	SC AGROALKA	PIATRA NEAMT	PATRASCU NICULINA	1634	
138	S.C. T.C.E. 3 BRAZI S.R.L.	PIATRA NEAMT	ING. BALAU RADU	952	
139	S.C.AGRO GA S.R.L.	PIATRA NEAMT	WOLFGANG KRUGER	617	
140	S.C. AGRO BOMINGA S.R.L.	PIATRA NEAMT	WOLFGANG KRUGER	1077	
141	P.F.ARSENIOAIA NECULAI	PIATRA NEAMT	ARSENIOAIA NECULAI	238	
142	SC AGRAL STAR SRL	PIATRA NEAMT	PLESCA MARIUS	291	
143	SC PRO MERY SRL	PIATRA NEAMT	COCEA CONSTANTIN	77	
144	S C CALISTRO AGRO S R L	PIATRA NEAMT	PLESCA ELENA	107	
145	SC BUSSINES CONSULTING SRL	PIATRA NEAMT	POP NICOLETA	558	
146	A F UNCIULEAC	PINCESTI	UNCIULEAC VIOREL	53	
147	AF MACOVEI	PODOLENI	MACOVEI IONEL	12	
148	AF SIMION	PODOLENI	SIMION IOAN	22	
149	SA VIITORUL	PODOLENI	PLOSCARU VASILE	110	
150	S.C. AGROLACT S.R.L.	PODOLENI	BOCANCEA GABRIEL	221	
151	S.C. ECOSERV S.A.	PODOLENI	CALIMAN C-TIN	81	
152	SC IODENA BUHUSI SRL	PODOLENI	REZZOLA IOANA	80	
153	PF BUZDUGAN	POIENARI	BUZDUGAN VLAD	18	
154	AF HUMA VASILE	RAUCESTI	HUMA VASILE	110	
155	AF JAHALEANU	RAUCESTI	JAHALEANU ION	11	
156	SC AGROMEC	RAUCESTI	HUMA VASILE	100	
157	S.C.COZMATEX S.R.L.	RAUCESTI	COZMA VASILE	31	
158	SC AGROINSTAL EUROFERM SRL	RAUCESTI	TROFIN NICOLAE	79	
159	AF BUGA	RAZBOIENI	BUGA ION	70	
160	AF BUGA RICA	RAZBOIENI	BUGA RICA	27	
161	AF M-TIREA RAZBOIENI	RAZBOIENI	CAUS ELENA ACACHI	25	
162	SC POPA	RAZBOIENI	POPA CONSTANTIN	71	
163	PF RUSU	RAZBOIENI	RUSU CRISTIAN F-RIN	22	33
164	PF STAHIE D IONEL	RAZBOIENI	STAHIE D IONEL	25	
165	S C MARSAT SA	ROMAN	BALCAN VASILE	1158	
166	S.C.AGROMEC S.A.	ROMAN	BALCAN VASILE	456	
167	S.C.JAGRO S.R.L.	ROMAN	BUTA IONEL	572	
168	S.C. FASTAGRI S.R.L.	ROMAN	GHEORGHIU BOGDAN	227	
169	S.C. BETA AGRI S.R.L.	ROMAN	EC.RASCANESCU C	146	
170	SC ECSTATIC SRL	ROMAN	OLTEANU NICOLAIE	120	
171	ORD FRA MINORI	ROMAN	ANTAL ANA	70	
172	FUNDATIA UMANITARA PACEA	ROMAN	GAVRILESCU E.	22	
173	S.C.GREEN TIME S.R.L	ROMAN	BONO RENZA	11	
174	S C COLUMNNA COM S R L ROMAN	ROMAN	TARITA GEORGE	411	

175	S A ION IONESCU DE LA BRAD	ROMAN	ING POPA STEFAN	412	
176	SC ARGA FARM SRL	ROMAN	GAL GHE	513	
177	SC GIRAMONT SRL	ROMAN	PAL CPRIAN IOSIF	60	
178	SC AGROPLANT SRL	ROMAN	VATAMANU NICOLETA 74		
179	PF MOCANU VASILE	ROMAN	MOCANU VASILE	125	
180	S.C. COZMA PROD COM S.R.L.	ROMANI	COZMA IOAN	78	
181	AF DAMIAN VASILE	ROMANI	DAMIAN VASILE	106	
182	AF STOLNICU	ROMANI	STOLNICU D-TRU	61	
183	S.C.ANCOINTER S.R.L. BACAU	ROMANI	CHIORCEA IOAN	228	
184	S.C. INTREMPRINZATORU S.R.L.BUHUSI	ROMANI	CRETULESCU VASILE	281	
185	SA TERRA	ROMANI	BOTEZATU GH ION	18	
186	SC VASAGRO SRL	ROMANI	DAMIAN C-LINA	241	
187	A.F. ILISEI N. GHEORGHE	ROMANI	ILISEI N. GHE	60	
188	S.C.ESTODORU S.R.L.	ROMANI	AGA TEODOR	132	
189	S.C.ROMTERATEL S.R.L.	ROMANI	MINDRILA DUMITRU	239	
190	S.C.VASELENSERV S.R.L	ROMANI	COZMA VASILE	133	
191	S.C. COMCEREAL S.R.L. BACAU	ROMANI	ING.DONICI	221	
192	I.I MURARITA	RUGINOASA	MURARITA VASILE	415	
193	P.F MURARITA IOAN	RUGINOASA	MURARITA IOAN	66	
194	AF TANASE	RUGINOASA	TANASE I ON	117	
195	PF CIOBANU	SABAOANI	CIOBANU ADRIAN	6	
196	PF ROBU IOSIF	SABAOANI	ROBU IOSIF	5	
197	SC IDEANBIENTE	SABAOANI	SCROFANI BIAGIO	103	
198	A F BUTELCA	SAGNA	BUTELCA ION	21	
199	AF LEAHU	SAGNA	LEAHU RUXANDRA	41	
200	AF PATRAUCEANU	SAGNA	PATRAUCEANU ION	71	
201	P F CRACIUN	SAGNA	CRACIUN	29	
202	S A LUNCA SIRETULUI	SAGNA	UNGUREANU LUDOVIC	136	
203	S.C. AGRA SERV S.R.L.	SAGNA	ANTOCHI IOAN	64	
204	S.C.EUROBIOLAT S.R.L	SAGNA	BULAI MARIA	360	
205	SC ROVASAG PROD	SAGNA	ANGHEL V VASILE	313	
206	SC AGRA SANGA SERV SRL	SAGNA	ANTOCHI IOAN	61	
207	AF HORCIU	SAVINESTI	HORCIU MARIA	53	
208	S.C.RADUCULACT S.R.L.	SAVINESTI	RADUCU DUMITRU	45	
209	SC AGROSERV D-VA	SAVINESTI	HORCIU GHE	142	
210	S.C. TRITICUM S.R.L.	SAVINESTI	ANZIANI SIMONA	103	
211	SC BERARDI PROD SRL	SAVINESTI	PLUGARU DUMITRU	528	
212	AF COSTIN	SECUIENI	COSTIN FLORIN	27	
213	AF GRADINARU ION	SECUIENI	GRADINARU ION	20	
214	AF HIRTAN IOAN	SECUIENI	HIRTAN IOAN	20	
215	AF MANOLACHE MIHAI	SECUIENI	MANOLACHE MIHAI	37	
216	SC AGRSERV OPREA SORINEL	SECUIENI	OPREA SORINEL	56	
217	AF PILAT	SECUIENI	ING.PILAT POMPILIU	166	
218	SC PICORAL	SECUIENI	PILAT POMPILIU	98	
219	AF SAMSON	SECUIENI	SAMSON CONSTANTIN	50	
220	S.C. DIMICAZ S.R.L.	SECUIENI	CAZACU MIRCEA	90	
221	S.C.CATOD COMPANY S.R.L.	SECUIENI	POPECU IULIAN	50	
222	SCDA SECUIENI	SECUIENI	DR.TROTUS ELENA	1405	
223	A.F. FLOREA DUMITRU	SECUIENI	FLOREA DUMITRU	20	
224	S.C.AGROCOSMAROV S.R.L.	SECUIENI	BEJENARU MARIUS	147	
225	S.C.AGROSUIND COM S.R.L BASTA	SECUIENI	TARATA MIHAI	954	
226	S.C.AGRO SERVICE BUDUROIU	SECUIENI	BUDROIU COSTICA	165	

10.	SC BEESARSEN	P.NEAMT	ARSENIOAIA NECULAI	BOVINE OVINE
11.	M-REA AGAPIA	AGAPIA	GEMANAR MARIA	BOVINE OVINE
12.	IACOB ELENA	AGAPIA	IACOB ELENA	BOVINE
13.	AF POPA	FAUREI	POPA ROMEO	BOVINE
14.	UNGUREANU FLORIN	FAUREI-BUDESTI	UNGUREANU FLORIN	BOVINE
15.	TODIRICA CATALIN	RUGINOASA	TODIRICA C-TIN	BOVINE
16.	GRIGORAS SORIN	ROMANI-GOSMANI	GRIGORAS SORIN	BOVINE
17.	AF ARNAUTU	TG.NEAMT	ARNAUTU DECEBAL	BOVINE OVINE
18.	AF BABES	TG.NEAMT	BABES TOADER	BOVINE PORCINE OVINE
19.	AF CHIRILA IOAN	TG.NEAMT	CHIRILA ION	BOVINE
20.	AF HARA SORIN	TG.NEAMT	HARA SORIN	BOVINE
21.	M-REA NEAMT	VINATORI	ROMCEA MARCEL	BOVINE OVINE
22.	ORD.FRATILOR MISIONARI - ROMAN	ROMAN	PRICOP GABRIEL	BOVINE
23.	LICEUL AGRICOL HORIA	HORIA	ING.RUSU GABRIELA ING.CIUBOTARU LIVIU	BOVINE
24.	M-REA ALMAS	GIRCINA	NITA LIVIU	BOVINE
25.	AF ANDRIES	BRUSTURI	ANDRIES VASILE	BOVINE
26.	AF HERLEA	DRAGOMIRESTI	HERLEA VICTOR	BOVINE
27.	ABABEI MIHAI	DRAGOMIRESTI	ABABEI MIHAI	BOVINE
28.	BURDUJA NECULAI	DRAGOMIRESTI	BURDUJA NECULAI	BOVINE
29.	AF DASCALU GHE.	STEFAN CEL MARE	DASCALU GHEORGHE	BOVINE
30.	SC PROD AVICOM	D-VA ROSIE	GRADINARU MIHAELA	PASARI
31.	CIUCHES (STAHIE GHE)	D-VA ROSIE	STAHIE GHE.	BOVINE
32.	SUINPROD	ROMAN	ANTOHI IOAN	PORCINE
33.	SC ZOOSAB	SABAOANI	IACOB MARCEL	PORCINE
34.	AF ANGHIEL VASILE	GHERAIESTI	ANGHEL VASILE	BOVINE
35.	SC MERY FERMA MARE	ICUSESTI- BALUSESTI	ZALATU LAURENTIU	BOVINE
36.	AF MITTAKOS ELENA	DULCESTI	MITTAKOS ELENA	BOVINE
37.	GITA RADU	DULCESTI	GHITA RADU	BOVINE
38.	IMBRISCA SORIN	SABAOANI	IMBRISCA SORIN	BOVINE OVINE
39.	AF MUNTEANU	BALTATESTI	MUNTEANU GHE	BOVINE
40.	AF FLOREA STELIAN	TG NEAMT	FLOREA STELIAN	PASARI SI SERA
41.	BALAOIU NECULAI	BALTATESTI -DEAL	BALAOIU NECULAI	BOVINE GRAJD SAPARD
42.	PADURE C-TIN (IONUT)	BAHNA	PADURE C-TIN	BOVINE
43.	DANILA DUMITRU	BOTESTI	DANILA DUMITRU	BOVINE
44.	SC DORIDAN	TRIFESTI- SOFROCESTI	SAVA CEZAR	BOVINE
45.	DOBREANU VASILE	TG. NEAMT	DOBREANU VASILE	BOVINE
46.	RACHIERU C-TIN MARIUS	RAUCESTI-UGLINZI	RACHIERU C-TIN	BOVINE
47.	ALEXANDRUT	RAUCESTI- UNGHENI	ALEXANDRUT	BOVINE
48.	FARMUS COSTEL	RAUCESTI UNGHENI	FARMUS COSTEL	BOVINE
49.	TANASELEA ION	URECHENI	TANASELEA ION	BOVINE
50.	RADUCU IOAN	SAVINESTI	RADUCU IOAN	BOVINE
51.	PF TANCAU IOAN	GHERAESTI	TANCAU IOAN	PORCINE
52.	SC AGRO PETROCOR SRL	RUGINOASA	PETRESCU DANIEL VASILE CIOBANU CORNELIU IOAN	VACI CU LAPTE (30 CAP VL HOLSTEIN)
53.	STAN V VASILE	TG.NEAMT	STAN V. VASILE	VACI CI LAPTE 12 CAP OVINE 55 CAP

Sursa : DADR Neamt

Finantarile pentru IMMurile din mediul rural

Masura 312 vizeaza dezvoltarea durabila a economiei rurale prin incurajarea activitatilor nonagricole, in scopul cresterii numarului de locuri de munca si a veniturilor aditionale. Pot fi beneficiari atat microintreprinderile nou create, cat si cele deja existente.

Valoarea totala a proiectelor nemtene pentru IMMuri se cifra la 42.613.620 lei, din care deja s-a decontat 35.544.181 lei. Este vorba de 62 de beneficiari si de 52 de proiecte finalizate.

* 200.000 euro, valoarea maxima a unui proiect

Domenii pentru investitiile nonagricole productive :

- industria usoara,
- in activitati de procesare a lemnului cu exceptia mobilei,
- mecanica fina,
- ansamblare masini,
- unelte si obiecte casnice,
- producerea de ambalaje,
- dezvoltarea activitatilor metesugaresti,
- servicii pentru populatia rurala,
- producerea de energie regenerabila.

Ajutorul public nerambursabil va fi de pana la 70 % din totalul cheltuielilor eligibile si nu va depasi 50.000 euro/proiect daca beneficiarii sunt PFA, 100.000 euro/proiect pentru microintreprinderile care isi desfasoara activitatea in transportul rutier si 200.000 euro/proiect pentru alte microintreprinderi.

Beneficiarii Masurii 312 pot solicita plata unui avans de pana la 20 % din valoarea ajutorului public.

SITUATIA PROIECTELOR PENTRU MEDIUL RURAL (APDRP) IN JUDETUL NEAMT							
Masura	Proiecte depuse		Proiecte selectate		Contracte/decizii de finantare incheiate		Plati efectuate
	Numar	Valoare publica	Numar	Valoare publica	Numar	Valoare publica	Valoare publica
<i>2010</i>							
125	870	922.896.844	141	165.673.651	139	158.886.895	-
141	29974	224.805.000	12.146	91.095.000	11.865	88.987.500	16.606.500
121	1016	596.615.390	254	155.433.742	165	91.888.874	121.303
112	3209	64.417.600	1759	35.501.000	1524	30.875.000	14.050.079
123	307	349.482.116	150	175.174.123	70	78.719.075	-
312	1780	207.366.083	814	96.079.793	5	519.952	-
123(Schema N578/2009)	167	125.824.944	130	86.633.418	1	14.785	-
313	589	96.166.316	-	-	-	-	-
221	6	1.787.392	-	-	-	-	-
<i>2011</i>							
221	7	390.480	-	-	-	-	-

IV. Prezentarea generală a localității Bîrgăuani

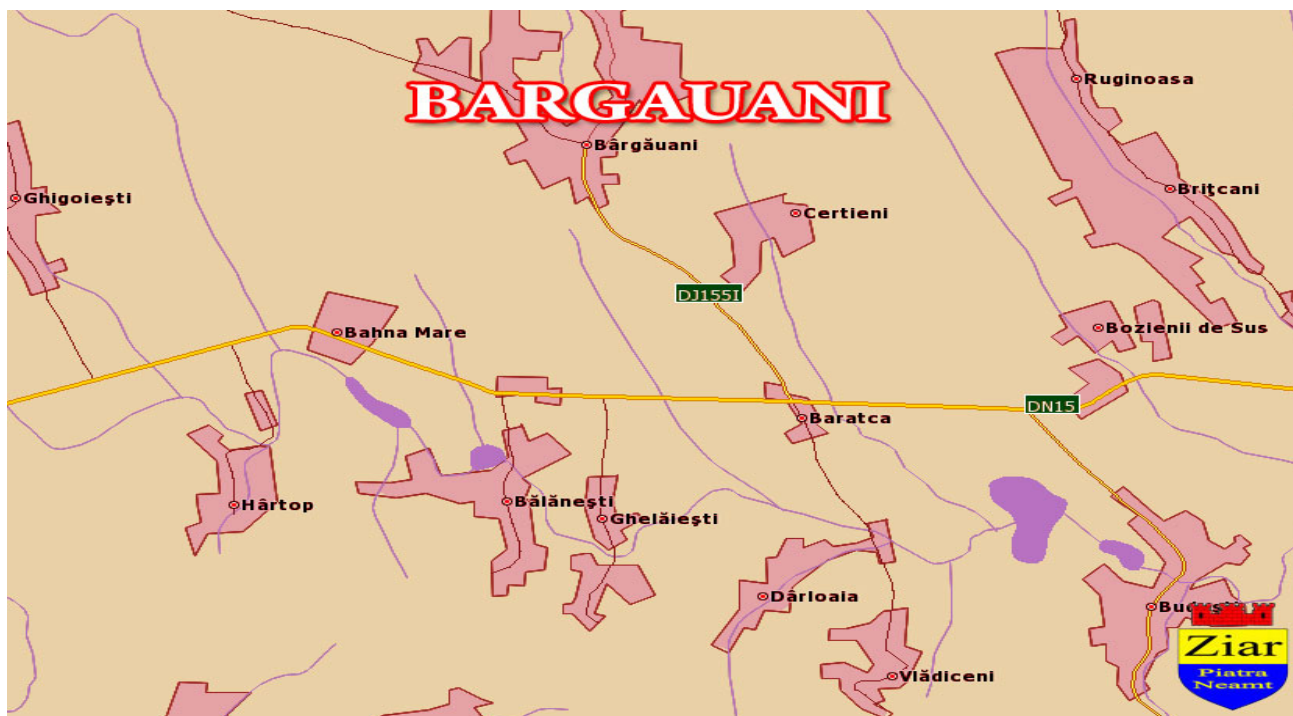
4.1 Localizare

Comuna Bîrgăuani este așezată în partea central - estică a județului, în bazinul hidrografic al râului Moldova, la 22 Km față de capitala județului, pe direcția est și la o distanță de 288 Km față de capitala României. Este străbătută de drumul național DN 15 D Piatra-Neamț - Roman și de drumurile județene DJ 155 I Targu-Neamț - Tupilati - Bîrgăuani - Baratca - Faurei, DJ 208 P Bîrgăuani - Dragomirești și DJ 157 A Talpa - Valeni - Dulcești.

Comuna Bîrgăuani are o suprafață totală de 7527 ha și are în componență 13 sate: Bîrgăuani, Bahna-Mare, Baratca, Balănești, Breaza, Certieni, Chilia, Dirloaia, Ghelăiești, Hirtop, Homicieni, Talpa și Vlădiceni

Lista localităților învecinate

- Tupilati + Botesti (N-E)
- Ruginoasa + Valeni (E)
- Faurei + Girov (S-E)
- Margineni + Dochia (S)
- Ștefan Cel Mare + Dragomirești (N-V)



Satul Bîrgăuani este așezat între dealul Mesteacănului spre Vest și dealul Certieni spre Est, între pâraiele Băhnița și Certieni care-și unesc cursurile și se varsă în pârâul Valea Neagră, la Nord de șoseaua națională Piatra-Neamț - Roman, la 4 Km Nord de la Baratca.

Satele componente ale comunei sunt legate între ele prin drumuri comunale balastate. Pe teritoriul comunei mai sunt o serie de drumuri sătești, de importanță locală, ce fac legătura între localitățile din cadrul comunei. Ulițele interioare nu sunt amenajate, sunt pietruite, tasate natural și greu practicabile mai ales în anotimpurile umede.

4.2 Istoric

La sfârșitul secolului al XIV-lea și începutul secolului al XV-lea satul Bîrgăuani era stăpânit de Ștefan Bîrgău, iar biserica lui Petru Bîrgău este amintită în actul de danie al lui Alexandru cel Bun, la 1428 iulie 11. Aceasta constituie prima atestare documentară a satului: „**Satul Bîrgăuani întreg bez (asemenea) cu 19 pământuri ale răzeșilor ce au mai rămas dintr-acest sat, i (și) satul Vlădiceni ce este pe Valea Neagră o parte din Certieni și părțile din Bilăiești și din Maximești care au și mori**”.

Pe teritoriul comunei sunt evidențiate următoarele monumente:

- monumente de arhitectură:

▪ Biserica ortodoxă „Adormirea Maicii Domnului” din satul Bălănești, construită în anul 1763, ctitor Constantin Rosseti Bălănești;

- monumente memoriale:

Asezare din Sat Bîrgăuani; Comuna Bargauani

Denumire: Asezare; Dată: Neolitic; Localizare: Dealul Cosariei la N-V de scoala generala; Regiune istorica: Moldova Cod LMI: NT-I-m-B-10483.02

Asezare din Sat Homiceni; Comuna Bargauani

Denumire: Asezare; Dată: sec. XV – XVI; Localizare: Dealul Davidului Adresa: Sat Homiceni, Regiune istorica: Moldova Cod LMI: NT-I-m-B-10509.01

Asezare din Sat Homiceni; Comuna Bargauani

Denumire: Asezare; Dată: sec. V – VI, Epoca migrațiilor; Localizare: Dealul Davidului; Regiune istorica: Moldova Cod LMI: NT-I-m-B-10509.02

Asezare din Sat Vladiceni; Comuna Bargauani

Denumire: Asezare; Dată: sec. VI – VII; Localizare: La Canechiste; Regiune istorica: Moldova Cod LMI: NT-I-m-B-10548.01

Asezare din Sat Vladiceni; Comuna Bargauani

Denumire: Asezare; Dată: sec. II – III p. Chr.; Localizare: La Canechiste Regiune istorica: Moldova Cod LMI: NT-I-m-B-10548.02

Situl arheologic de la Vladiceni, punct La Canechiste din Sat Vladiceni; Comuna Bargauani

Denumire: Situl arheologic de la Vladiceni, punct La Canechiste; Regiune istorica: Moldova Cod LMI: NT-I-s-B-10548

Situl arheologic de la Ghelaiesti, punct Dealul Nedeea din Sat Ghelaiesti; Comuna Bargauani

Denumire: Situl arheologic de la Ghelaiesti, punct Dealul Nedeea; Dată: Eneolitic, Cultura Cucuteni, fazele A, A-B, B; Regiune istorica: Moldova Cod LMI: NT-I-s-B-10503

Situl arheologic de la Bargauani Dealul Cosariei din Sat Bargauani; Comuna Bargauani Denumire:

Situl arheologic de la Bargauani Dealul Cosariei Dată: Localizare: Dealul Cosariei la N-V de scoala generala; Regiune istorica: Moldova Cod LMI: NT-I-s-B-10483

Necropola din Sat Vladiceni; Comuna Bargauani

Denumire: Necropola; Dată: sec. V – VI; Localizare: Bitca Vladiceni; Regiune istorica: Moldova Cod LMI: NT-I-s-B-10547

- monumente istorice:

▪ Obeliscul eroilor închinat eroilor din Războiul de Independență din anul 1877 din satul Baratca, cu autor necunoscut.

4.3. Cadrul natural

4.3.a. Date despre relief

Comuna Bargauani este asezata in cel mai nordic segment al Subcarpatilor, in Subcarpatii Moldovei la o altitudine de 350 m.

Comuna se află în zona de șes a județului Neamț. Relieful se încadrează în marea unitate a podișului Moldovenesc. Din punct de vedere geomorfologic, teritoriul comunei face parte din Podișul piemontan al Moldovei fiind așezată în partea vestică a acestei unități la contactul cu zona subcarpatică. Depozitele de suprafață aparțin sarmațianului II și sunt alcătuite din nisipuri, argile, marne, gresii și prundișuri. În vest relieful este alcătuit din suprafețe interfluviale care au un aspect larg vălurit colinar și deluros.

4.3.b. Reteaua hidrografica

Teritoriul comunei Bîrgăuani aparține bazinului hidrografic al râului Moldova. O parte din afluenții săi curg pe teritoriul comunei Bîrgăuani (pâraie).

Regimul de scurgere al pâraielor se caracterizează printr-un maxim de debit în lunile aprilie-mai, minimul înregistrându-se la sfârșitul verii și începutul toamnei. Primăvara, când se suprapune perioada de ploi cu cea a topirii zăpezilor, se produc inundații afectând zonele adiacente albiilor majore ale pâraielor.

Principala sursă de alimentare cu apă este pânza freatică subterană. Rețeaua hidrografică este bogată și se caracterizează prin printr-o alimentare intensă a râurilor, prin predominarea apelor mari de primăvară și viituri frecvente vara și toamna, regimul hidrografic având în general un caracter echilibrat.

Primăvara se pot suprapune perioade de ploi cu cele de topire a zăpezilor. Atunci apare riscul de inundații deoarece solul nu poate prelua debitul suplimentar de apă, în condițiile în care pânza freatică este la adâncime mică, lucru specific zonelor de terasă și luncă.

4.3.c. Clima

Teritoriul comunei se încadrează în sectorul cu climă temperat - continentală în ținutul climatic al Podișului deluros al Moldovei.

Ca peste tot în țară, asistăm neputincioși la recente schimbări climatice, cu anotimpuri haotice și cu precipitații fie prea exces, fie aproape lipsă. Totuși proximitatea și mica adâncime a apelor freatice permit locuitorilor să nu sufere de secetă în exces.

Așezarea în fața Carpaților Orientali face ca regiunea să fie acoperită iarna de masele reci de aer ale anticlonului continental iar vara de aerul cald și uscat din sud, conferind climei un caracter continental mai accentuat.

Regiunea de podiș este larg deschisă circulației atmosferice din est, rezultatul fiind o intensificare a vânturilor. Ploile cu grindină și furtunile mari sunt aici fenomene meteorologice destul de frecvente.

Covorul vegetal și mai ales suprafețele împădurite amplifică mozaicul pe care îl alcătuiesc microclimatele în dispunerea lor.

4.3.d. Pedologie

Condițiile geografice, climatice și de sol încadrează teritoriul comunei în categoria celor favorabile cultivării de cereale, pomilor fructiferi și a creșterii animalelor.

Potrivit caracteristicilor geomorfologice, în general solurile aparțin tipului argililor-iluvionale cenușii cu potențial productiv mijlociu.

Solul privit ca învelișul geografic care reflectă în mod intim acțiunea tuturor celorlalți factori ai mediului natural, reprezintă un spațiu de locuit din vremuri străvechi, una din principalele bogății puse la dispoziție de natură. Frecvența folosire de către populație în agricultură a introdus pe parcursul timpului noi aspecte, care i-au mărit sau nu productivitatea.

Condițiile climatice din zonă, cu influențe premontane, au constituit un factor important în procesul de solidificare atât prin acțiune directă cât și indirectă.

Condițiile geografice climatice și de sol încadrează teritoriul comunei în categoria celor favorabile cultivării de cereale și a creșterii de animale.

4.3.e. Flora și fauna

Vegetația este condiționată de poziția în latitudine a comunei, condițiile climaterice, relief la care se adaugă alte condiționări locale. În pădurile de foioase se aflau pe vremuri sălbăticiuni tipice precum iepuri, căprioare, mistreți, vulpi, lupi, etc. Comuna are fâneață, dealuri cu pășuni și islazuri, unde iarba regenerată anual permite pășunatul cailor și cornutelor.

O extindere mare o are vegetația ierboasă, favorabilă creșterii animalelor. În interiorul satului ca și pe terenurile agricole și defrișate mai întâlnim: răchita, măceșul, păducelul, pelinul, trifoiul sălbatec, mazăricea și multe altele.

Fauna este condiționată de vegetație, care îi asigură hrană și adăpost. Animalele sălbatice și păsările ce populează această zonă sunt: iepurele, vulpea, pisică sălbatică, veveriță, jder, dihor, arici, cârțiță, nevăstuică; popândăul, hârciogul și unele specii de păsări: fazanii, mierlele, huhurezii, pupezele, cucuvelele și multe altele.

4.4. Puncte de interes pe teritoriul comunei

Puncte de interes

- Biserica ortodoxa "Adormirea Maicii Domnului" din satul Balanesti
- Biserica ortodoxa "Sfantul Ioan Botezatorul" din satul Bîrgăuani
- Monumentul Istoric inchinat eroilor Razboiului de Independenta din 1877 din satul Baratca
- Situl arheologic "Asezare neolitica Cucuteni" din Dealul Nedeia din satul Ghelaiesti
- Situl arheologic "Asezare neolitica Cucuteni" din Dealul Coserarului din satul Bîrgăuani



- Lacul de la Bălănești



- Lacul Lateș de la Vlădiceni



V. Analiza socio-economica a comunei – situatia existenta la nivel local

5.1. Introducere

Pentru a putea face o planificare a dezvoltării comunei Bîrgăuani pentru perioada 2013 – 2020 și pentru a elabora propunerile de activități este necesar să se cunoască situația existentă la momentul întocmirii acestei strategii. Analiza socio – economică are tocmai rolul de a identifica situația existentă și potențialul de dezvoltare al localității.

În ansamblu, analiza socio – economică reprezintă practic și o imagine actuală a diviziunii administrative Bîrgăuani. Ca atare, au fost culese date din următoarele domenii:

✚ Cadrul socio economic:

- dezvoltarea generală socio - economică: agricultura și creșterea animalelor, industria, serviciile, turism și agroturism;
- infrastructura fizică: infrastructura de transport, infrastructura de utilități, infrastructura de construcții;
- infrastructura de educație și cultură;
- infrastructura de sănătate și servicii sociale.

✚ Populația, resursele umane și piața muncii: evoluția populației și a resurselor umane, analiza pieței muncii.

✚ Mediul înconjurător: descrierea generală a problemelor de mediu înconjurător și surse majore de poluare.

✚ Administrația locală.

În decursul analizei socio – economice au fost delimitate mai multe domenii relevante de intervenție, fiecare domeniu având mai multe sectoare, care se regăsesc în analiza nevoilor și a potențialului pe sectoare, analiza atașată prezentei strategii.

Domeniile și sectoarele sunt enumerate mai jos:

Domeniu	Sector
Dezvoltarea Infrastructurii	Modernizarea infrastructurii de transport rutier
	Introducerea rețelei de furnizare a gazului metan
	Extinderea rețelei de apă și introducerea canalizării
	Înființarea sistemului de colectare selectivă a deșeurilor
Protecția mediului	Stabilizarea terenurilor
	Lucrari de împădurire
	Amenajare spații verzi și a unei zone de agrement
	Combaterea poluării aerului, solului și apelor
	Întreținerea pășunilor și islazurilor comunale
Modernizarea infrastructurii pentru educație și cultură	Reabilitarea, modernizarea căminului cultural
	Completarea dotărilor IT

	Reabilitarea si constructia de săli si terenuri de sport
Modernizarea infrastructurii pentru servicii de asistență socială și sănătate	Măsurile de îmbunătățire a actului medical
	Dotare cu ambulanta
Modernizarea serviciului administrației locale	Întărire instituțională
	Informatizarea instituției
	Actualizarea PUG și PUZ – managementul teritoriului
	Înființarea unui punct de informare al populației
Dezvoltare economică	Industrie
	Agricultura și creșterea animalelor
	Comerț
	Servicii
	Turism și agroturism

În analiza socio - economică s-au relevat resursele pe fiecare sector de activitate, necesitățile principale și mijloacele de rezolvare a acestora.

Pe baza rezultatelor analizei socio-economice s-a elaborat strategia care cuprinde acțiunile ce urmează a fi întreprinse, precum și planul strategic de intervenție, în care apar termenele de îndeplinire și responsabilitățile pentru acțiunile preconizate.

5.2 Cadrul socio - economic

5.2.1 Dezvoltarea generală socio economică

Comuna Bîrgăuani este o unitate administrativ teritorială tipică pentru zona de deal și de aici rezultă principalele caracteristici socio–economice. Astfel, majoritatea populației își câștigă existența prin agricultură și creșterea animalelor. Fărămișarea proprietăților de după 1990, precum și gradul insuficient de mecanizare nu permit o agricultură performantă, aceasta fiind în acest moment una de subzistență. Și creșterea animalelor nu se desfășoară în sistem industrial, cu eficiența de rigoare, ci prin intermediul gospodăriilor individuale. Trebuie însă spus că există un anumit număr de persoane care își câștigă existența din alte meserii decât cele agricole. Această diversificare a surselor de venituri reprezintă un avantaj care poate fi valorificat din punctul de vedere al fondurilor pentru dezvoltare rurală.

Întrucât există o oarecare distanță față de aglomerările urbane mai dezvoltate face ca puțini locuitori ai comunei să fie salariați în alte localități. În aceste condiții resursele financiare ale populației, bazate în principal pe agricultură și creșterea animalelor, sunt reduse și modeste.

Se impune așadar o diversificare a economiei locale prin atragerea de investitori în zonă. În afară de investiții în ferme de animale și agricultură, se pot face investiții și în alte activități economice, cum ar fi localizarea unor fabrici din alte regiuni, în condițiile în care comuna dispune de forță de muncă. Nu trebuie însă neglijate inițiative economice individuale la nivel de comună, afaceri care să nu necesite capitaluri de start importante, deoarece locuitorii nu dispun de aceste sume.

Ar mai fi de adăugat că în condițiile socio – economice date, zona suferă de migrație de forță de muncă spre vestul Europei, un lucru care are două aspecte:

- unul pozitiv legat de aducerea de venituri în comună, fapt care impulsionează și alte domenii, cum ar fi construcțiile;
- unul negativ legat de situația demografică, de pericolul îmbătrânirii populației și de absența forței de muncă calificate.

Fenomenul nu poate fi încă măsurat cu exactitate și apreciat datorită aspectelor legate de munca fără forme legale în străinătate.

5.2.2. Agricultură și creșterea animalelor

Bogăția naturală a comunei este terenul arabil fertil propice pentru cultura plantelor de câmp și creșterea animalelor. Condițiile climaterice și de sol permit desfășurarea unei agriculturi care poate fi competitivă în condițiile unei mecanizări corespunzătoare.

Situația fondului funciar COM. BIRGAUANI în urma aerofotografierii 2006:

Total teren agricol 7088,17 ha din care:

Arabil + pasuni 6526 ha	Curti constructii 562,17 ha
----------------------------	--------------------------------

TOTAL TEREN EXTRAVILAN = 6001,8952 HA (ape+ pășuni+fânețe)

INTRAVILANE :

- SATUL BAHN-MARE	= 7,0255 HA
- SATUL BREAZA	= 31,8984 HA
- SATUL BARATCA	= 34,3733 HA
- SATUL HOMICENI	= 38,5901 HA
- SATUL HÎRTOP	= 60,0274 HA
- SATUL DÎRLOAIA	= 64,3737 HA
- SATUL CERTIENI	= 69,5956 HA
- SATUL TALPA	= 71,6771 HA
- SATUL GHELĂEȘTI	= 85,4211 HA
- SATUL CHILIA	= 132,8318 HA
- SATUL BĂLĂNEȘTI	= 136,2540 HA
- SATUL BÎRGAUANI	= 272,4653 HA
- SATUL VLĂDICENI	= 81,7415 HA
TOTAL TEREN INTRAVILAN	= 1086,2748 HA

Agricultura și creșterea animalelor sunt principalele ramuri economice ale comunei, cele care asigură existența majorității populației. Producția de cereale acoperă în general nevoile proprii. Se cultivă în principal porumb, grâu, orz, legume și plante tehnice: sfeclă de zahăr.

Creșterea animalelor este o îndeletnicire străveche în comuna Bîrgăuani deoarece relieful de depresiune și terasă este favorabil dezvoltării plantelor ierboase. Iar suprafețele de pășuni și fânețe sunt însemnate. Datorită suprafețelor mari de pășune de pe raza comunei, în viitor se pot înființa ferme mari de creștere a bovinelor și ovinelor, existând premisele fizice pentru fabricile de nutrețuri combinate necesare.

Referitor la numărul de capete de animale situația este prezentată mai jos:

cai	bovine	ovine	porcine	caprine	păsări	stupi
170	350	500	900	120	2500	-

Gradul de mecanizare al agriculturii este scăzut și din acest motiv și productivitatea este scăzută. Această situație se datorează și suprafețelor agricole individuale reduse care nu permit investiții în mecanizare, investiții ce nu ar fi amortizate. Toate utilajele sunt în zona de șes.

Gradul de echipare și dotare tehnică în agricultură:

Tractoare	Moto-cultivatoare	Semănători	Mașini de erbicidat	Plug +Disc	Scule și utilaje auxiliare
20	-	8	4	20	-

Însă, în ultimul timp s-a constatat o tendință de concentrare a terenurilor, tendință care se va intensifica în viitor, fapt impus de o agricultură performantă.

Referitor la organizarea pe plan local a griculturii :

Tip de organizare	Număr	Anul înființării
Asociații agricole	2	1995
Asociații agricole	3	2010

Ar mai fi de menționat că terenurile agricole sunt utilizate în proporție de 100 %, erbicidarea și combaterea dăunătorilor se face sporadic, semințele și materialul săditor nu sunt de bună calitate. Îngrășămintele chimice se folosesc în proporție de 60 %. Eventuala renunțare la sistemul subvenționării va conduce la neutilizarea acestora, agricultura locală devenind una complet ecologică.

Principalele culturi agricole sunt porumbul, grâul, sfecla de zahăr și legumele. Există un potențial de prelucrare primară și avansată a produselor agricole și animale, care nu a fost încă fructificat pe deplin și care reprezintă o oportunitate de dezvoltare a comunei: prelucrarea laptelui, a cărnii, a legumelor, etc. Fructificarea acestui potențial depinde în prima fază de comasarea terenurilor agricole, proprietățile mici nefiind rentabile. Trebuie făcute demersuri în acest sens, iar primul pas constă în rezolvarea problemei proprietății terenurilor. Apoi ar trebui găsiți investitori care să cumpere sau să arendeze terenurile. Ulterior vor veni investițiile mari în industrii conexe, cum ar fi industria alimentară.

Randamentul acestei activități poate fi îmbunătățit prin:

- construirea de platforme ecologice pentru colectarea și depozitarea gunoii de grajd și împrăștierea acestuia după un an pe suprafețele agricole;
- comasarea suprafețelor agricole în vederea prelucrării cât mai eficiente și cu randament sporit a terenului agricol.

Zona se pretează și la creșterea pomilor fructiferi, în prezent există aprox. 70 ha livezi. Înființarea unor astfel de culturi necesită însă investiții masive care se amortizează în timp mai îndelungat.

În scopul dezvoltării economice autoritățile locale au datoria de a sprijini întreprinzătorii privați pentru diversificarea gamei de produse prin introducerea unor activități noi (cultura ciupercilor, sere, creșterea prepelițelor, etc.).

Oportunitățile de finanțare de genul programelor de finanțare a agriculturii au fost prea puțin folosite din cauza necunoașterii. Aceste tipuri de afaceri nu implică investiții foarte mari. Sprijinul

autorităților locale către potențialii întreprinzători constă în acordarea de consultanță pentru întocmirea cererilor de finanțare în domeniul dezvoltării agricole.

5.2.3 Industria, silvicultura

Activitatea industrială este destul de scăzută la nivelul comunei Bîrgăuani, dar există un potențial de dezvoltare a industriilor de valorificare a resurselor locale, respectiv industria alimentară (prelucrare carne, lapte, fructe, etc.).

La nivelul comunei Bîrgăuani există 350 hectare păduri din care 300 hectare pădure sunt la particulari iar restul de 50 hectare sunt la Ocolul Silvic, la o suprafață totală a comunei de 7527,23 hectare.

Ar mai fi de menționat existența fondului de vânătoare pentru agroturism și a celor doi vânători autorizați. Exploatarea silvice necesită însă investiții însemnate care se amortizează în timp îndelungat și drumuri forestiere de acces.

Dezvoltarea industrială a comunei trebuie să se facă în funcție de resursele existente, iar autoritățile locale se pot implica în stimularea afacerilor:

- fixarea prin PUG a unei zone de intravilan destinată amplasamentelor industriale și asigurarea utilităților și a căilor de acces;
- dezvoltarea spiritului antreprenorial și oferirea de informații în domeniul afacerilor și al finanțării prin contactarea unor firme de consultanță;
- înființare centru de predare a cerealelor;
- lucrări de împădurire: Ocolul Silvic și de la particulari;
- construirea unor fabrici de prelucrare a laptelui;
- înființare de puncte de colectarea a laptelui;
- înființarea unui abator la standarde, care să deservească și localitățile limitrofe;
- înființare centru de predare a produselor din carne și lapte – domeniul zootehnie;
- înființare ferme oi;
- înființare ferme porcine;
- construirea de brutării și alte fabrici de panificație;

Chiar dacă cele enumerate mai sus par a nu avea legătură cu autoritățile locale, fiind de competența investitorilor privați, în fapt autoritățile pot sprijini dezvoltarea afacerilor prin identificarea potențialelor firme dornice să investească și acordarea unor facilități, cum ar fi teren, scutiri și reduceri de taxe, etc. Să nu uităm că activitățile care necesită multă forță de muncă (cum ar fi croitorii) se vor delocaliza din zona marilor orașe (unde forța de muncă este scumpă și puțină) și se vor muta în mediul rural, unde forța de muncă e mai ieftină. Depinde de autorități dacă reușesc să atragă aceste unități economice. Atragerea investitorilor implică însă ca infrastructura de utilități să fie pusă la punct.

5.2.4. Serviciile

Pe raza comunei serviciile au început să se dezvolte imediat după anul 1990, astăzi fiind legate mai ales de comerțul cu amănuntul al produselor alimentare, agricultură, pescicultură. Toate punctele de desfacere a produselor alimentare au infrastructura în curs de dezvoltare, acestea fiind practic amenajate în gospodăriile populației sau în spații închiriate. Toate aceste puncte vor trebui să se alinieze la standardele europene din domeniul alimentar, fapt ce implică investiții importante, lucru care va conduce la dispariția unora.

Principalele servicii de care dispune comuna:

- 1 Poștă,
- 1 Farmacie umană;
- Servicii medicale;
- 1 cabinet de asistență veterinară;
- Unități comerciale – magazine mixte.

Lista firmelor din comuna Bargauani Neamt

Nume Firma	Cui	Nrc	Cifra afaceri
<u>BICONF MAR SRL</u> Adresa: BIRGAUANI Bargauani Neamt Cod Caen: 1812 Alte activitati de tiparire n.c.a.	18032250	J27/1444/2005	119,923 Lei
<u>BUTURCA SNC</u> Adresa: Com. BIRGAUANI Birgauani Bargauani Neamt Cod Caen: 1061 Fabricarea produselor de morarit	7712227	J27/765/1995	1,527 Lei
<u>CONSUMCOOP BIRGAUANI SOCIETATE COOPERATIVA</u> Adresa: Birgauani Bargauani Neamt Cod Caen: 4711 Comert cu amanuntul in magazine nespecializate, cu vanzare predominanta de produse alimentare, bauturi si tutun	2010809	C27/6/2005	640,019 Lei
<u>DARIUS YDA SRL</u> Adresa: BIRGAUANI Bargauani Neamt Cod Caen:-	21926269	J27/811/2007	0 Lei
<u>DAYLYN TRANS SRL</u> Adresa: Birgauani Bargauani Neamt Cod Caen: 4939 Alte transporturi terestre de calatori n.c.a	17664216	J27/923/2005	0 Lei
<u>DENMARA SRL</u> Adresa: BIRGAUANI Bargauani Neamt Cod Caen: 0111 Cultivarea cerealelor (exclusiv orez), plantelor leguminoase si a plantelor producatoare de seminte oleaginoase	22274970	J27/564/2009	373,722 Lei
<u>EDY TRANS SRL</u> Adresa: Birgauani Bargauani Neamt Cod Caen: 4931 Transporturi urbane, suburbane si metropolitane de calatori	14247966	J27/425/2001	440,723 Lei
<u>EMILIANA COM SRL</u> Adresa: 378 Birgauani Bargauani Neamt Cod Caen: 563 Baruri si alte activitati de servire a bauturilor	9550865	J27/311/1997	155,834 Lei
<u>FLAVIUS IMPEX SRL</u> Adresa: Birgauani Bargauani Neamt Cod Caen: 4711 Comert cu amanuntul in magazine nespecializate, cu vanzare predominanta de produse alimentare, bauturi si tutun	17757242	J27/1054/2005	29,565 Lei
<u>GMG GRUP SRL</u> Adresa: CASA SPECIALISTULUI Birgauani Bargauani Neamt Cod Caen: 4941 Transporturi rutiere de marfuri	17864540	J27/1204/2005	19,915 Lei
<u>LAIU 2006 SRL</u> Adresa: Birgauani Bargauani Neamt Cod Caen: 7712 Activitati de inchiriere si leasing cu autovehicule rutiere grele	19097932	J27/1179/2006	0 Lei
<u>MIHAI & L SRL</u> Adresa: Com. BARGAUANI Birgauani Bargauani Neamt Cod Caen: 602 Activitati de difuzare a programelor de televiziune	16215480	J27/344/2004	0 Lei
<u>PETRICROIT SRL</u> Adresa: BIRGAUANI Bargauani Neamt Cod Caen:-	2006212	J27/950/1992	0 Lei
<u>TIMUSEC SRL</u> Adresa: Birgauani Bargauani Neamt Cod Caen: 4711 Comert cu amanuntul in magazine nespecializate, cu vanzare predominanta de produse alimentare, bauturi si tutun	16631342	J27/1025/2004	53,040 Lei

Aceasta este lista oficială conform datelor Camerei de Comerț și Oficiului Registrului Comerțului Neamț. În realitate majoritatea agenților economici existenți pe raza comunei desfășoară în special activități de comerț.

Servicii necesare:

- ✚ SUPERMARKET;
- ✚ servicii bancare; cabinet notarial;
- ✚ înființare secții pentru reparații utilaje agricole;
- ✚ farmacie veterinară și umană;
- ✚ servicii reparații auto, electrocasnice și electronice; frizerie – coafor; cizmărie; croitorie;
- ✚ fabrică de prelucrare a laptelui;
- ✚ brutărie;
- ✚ punct de informare a populației cu privire la legislația europeană.

5.2.5. Turism și agroturism

Oferta de servicii turistice este practic inexistentă, neexistând pensiuni agroturistice incluse în circuitul turistic.

Comuna are un potențial turistic scăzut.

Atracțiile turistice de pe raza comunei sunt:

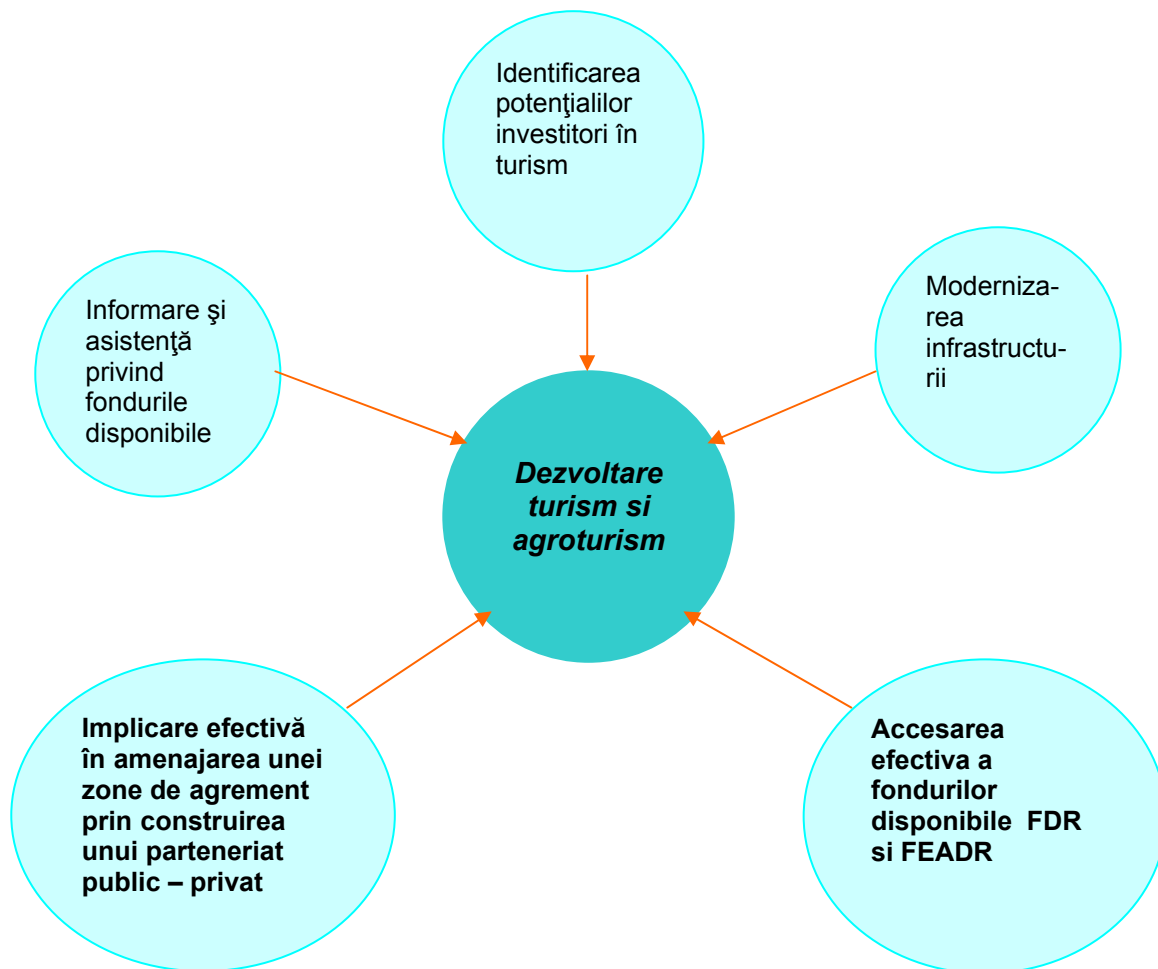
- Biserica ortodoxa "Adormirea Maicii Domnului" din satul Balanesti
- Biserica ortodoxa "Sfantul Ioan Botezatorul" din satul Birgauani
- Monumentul Istoric inchinat eroilor Razboiului de Independenta din 1877 din satul Baratca
- Situl arheologic "Asezare neolitica Cucuteni" din Dealul Nedeia din satul Ghelaiesti
- Situl arheologic "Asezare neolitica Cucuteni" din Dealul Coserarului din satul Birgauani
- Lacul de la Bălănești
- Lacul Lateș de la Vlădiceni

Atragerea turiștilor implică însă construirea unor oferte turistice complexe, eventual comune cu zonele limitrofe. O ofertă complexă implică o zonă de agrement (cu terenuri de tenis, golf, biliard, popicărie, etc.), cazare, pescuit, călărie, vânătoare, sport, etc.

Exploatarea acestui potențial turistic necesită fonduri pentru amenajarea de pensiuni agroturistice și alte obiective turistice, fonduri care pot fi accesate prin Fondurile structurale – Fondul de Dezvoltare Regională și Fondul European pentru Agricultură și Dezvoltare Rurală. Aceste scheme de finanțare au componente care se adresează dezvoltării turismului și agroturismului.

Dezvoltarea turismului este dependentă și de modernizarea infrastructurii. Izolarea comunei implică fonduri mai mari pentru infrastructură, dar are și avantajul unei poluări reduse și al conservării mediului înconjurător.

Strategia propusă pentru dezvoltare turismului și agroturismului:



5.3. Infrastructura fizică

Infrastructura fizică (apă – canal, electricitate, gaze naturale, drumuri, etc.) a comunei trebuie modernizată și necesită fonduri foarte mari de care comuna nu dispune. Costurile de modernizare și introducerea a infrastructurii fizice vor fi mai crescute și datorită poziției geografice. Singura soluție pentru rezolvarea infrastructurii fizice (de care depinde dezvoltarea economică propriu-zisă) este accesarea fondurilor structurale legate de modernizarea infrastructurii rurale. În același timp trebuie foarte atent studiate pragurile până la care comuna se poate îndatora în scopul asigurării cofinanțării proiectelor și a plății studiilor de fezabilitate. Vor trebui executate studii de fezabilitate, apoi identificate resursele financiare, urmând ca în continuare să se pornească execuția lucrărilor, începând cu tronsoanele unde populația este mai numeroasă.

Pentru introducerea rețelelor de utilități va trebui colaborat cu autoritățile din comunele limitrofe, deoarece rețele comune de utilități pentru un număr mai mare de beneficiari (ex. apă, canalizare, stație de epurare a apelor uzate, gaz metan, colectare deșeuri) înseamnă costuri mai mici de exploatare și întreținere.

5.3.1. Infrastructura de transport

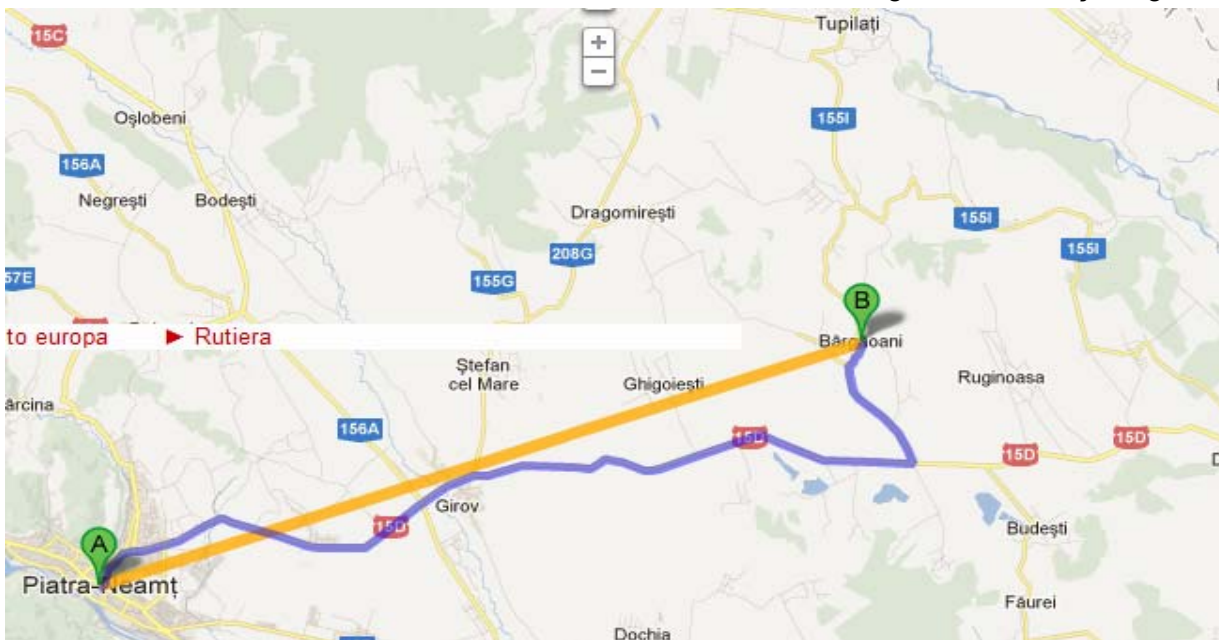


Pe teritoriul comunei există 95 km drumuri. Din acestea: 10 km drum național asfaltat; 7 km drumuri județene asfaltat; 15 km drumuri județene pietruite; 19 km drumuri comunale pietruite; 4 km drumuri comunale nepietruite.

Primăria a aplicat pentru un proiect (prin O.G. 577) ce are ca obiect asfaltarea a 8 km de drum de la Talpa la Dragomirești.

Legătura comunei cu reședința de județ și comunele învecinate se realizează în următoarele condiții:

- DN 15 D Piatra Neamț – Roman prin localitățile Bahna Mare și Baratca;
- DJ 155 I Tupilați – Talpa – Breaza – Bîrgăuani – Baratca și DN 15 D;
- DC 36 – Bîrgăuani – Homiceni – Talpa;
- DC 113 – Baratca – Vlădiceni – Mărgineni;
- DC 115 – Hârtop – Ghelăiești;
- DC 32 – Bîrgăuani – Borniș Dragomirești;



Prin intermediul rețelei de căi rutiere ce străbate comuna, teritoriul acesteia este în legătură directă și cu celelalte comune cu care se învecinează.

În acest moment rețeaua stradală de toate gradele este mediocră, ulițele interioare nu sunt amenajate, sunt pietruite, tasate natural și greu practicabile.

Este o infrastructură care necesită modernizare. Infrastructura rutieră va trebui modernizată în paralel cu introducerea celorlalte rețele de utilități (canal, gaze naturale, etc.).



Potențiala dezvoltare turistică și agroturistică a comunei impune o extindere a rețelei de drumuri către zonele de interes care se pretează la astfel de activități.

Mijloacele de transport folosite de populație sunt autobuze și microbuze ale firmelor de transport rutier din Roman și Piatra Neamț.

5.3.2. Infrastructura de utilități

Energie electrică

Gospodăriile comunei sunt racordate la rețeaua electrică în proporție de 100%, comuna dispunând și de iluminat public stradal. Distribuția energiei electrice se realizează printr-un sistem de rețele electrice de înaltă și medie tensiune. Rețeaua electrică aeriană existentă în comună este alimentată din stația de transformare 110/20 KV Izvoare prin linii electrice aeriene de 20 KV pe stâlpi de beton. Există 15 posturi TRAFU (5x160; 11x180).

Alimentare cu apă

Comuna Bîrgăuani este alimentată cu apă potabilă în proporție de 60%, printr-un proiect SAPARD. Sunt aproximativ 30km rețea de apă, aducțiune de la Breaza, care asigură alimentarea cu apă pentru 6 sate din comună. Există pompe stradale dar care nu funcționează și fântâni sau captări de izvoare de către locuitorii satelor, lucrări ce sunt insuficiente și nu prezintă siguranța sanitară.

Așezarea geografică face ca pânza freatică să fie la mică adâncime, însă există fenomene de poluare a acesteia datorită gospodăriilor populației (în absența canalizării) și a dejecțiilor animale. Se impune ca o necesitate elaborarea unui Studiu de Fezabilitate pentru extinderea rețelei de apă potabilă din comună pe o distanță de 20 km.

Canalizare

În prezent comuna nu beneficiază de rețea de canalizare menajeră. În acest sens un prim pas a fost făcut de către autoritățile locale, acestea au elaborat un Studiu de Fezabilitate pentru introducerea acesteia pe toată rețeaua inclusiv cu stație de epurare. Evacuarea apelor uzate de la

populație se realizează prin latrine în sistem uscat sau fose septice, cu evacuarea apei uzate în subteran.

În zonele rurale este cunoscută generalizarea fenomenului de poluare a solului și pânzei freactice cu nitrați și nitriți, în general datorită fertilizării intensive a culturilor agricole și depozitării necorespunzătoare a îngrășămintelor chimice dar și depozitelor neamenajate de gunoi de grajd și anexelor gospodărești neamenajate corespunzător.

Fenomenul este acutizat în zona de influență a fostelor IAS – uri, unde freaticul este afectat de poluarea cu substanțe organice, nitrați, nitriți, fosfați și germeni patogeni, iar incidența îmbolnăvirilor sugarilor datorată nitraților este foarte mare și în prezent.

Un prim pas care trebuie făcut este întocmirea unui Studiu de Fezabilitate pentru introducerea canalizării în fiecare sat din comuna Bîrgăuani, pe o distanță de 43 km.

Gaz metan

Nu există rețea de gaz dar există solicitări de la populație în acest sens. Magistrala de gaze naturale trece prin mijlocul comunei Bîrgăuani, ceea ce ușurează introducerea rețelei în fiecare sat. Trebuie luat în calcul costul destul de ridicat al combustibililor epuizabili, cum e gazul metan. Introducerea rețelei de gaz implică consultarea populației pentru a afla gradul în care aceasta este dispusă să cofinanțeze lucrarea.

Oricum, în primul rând vor fi conectate la gaz metan instituțiile publice (școli, dispensare medicale, etc.) și apoi gospodăriile populației.

Pentru prepararea alimentelor locuitorii folosesc combustibili solizi (lemne) și butelii cu butan. Pentru încălzire se utilizează combustibilul solid (lemn) și sobe clasice. În acest sens trebuie elaborat un Studiu de Fezabilitate pentru introducerea rețelei de gaz în comuna Bîrgăuani pe o distanță de minim 20 km și construirea unei stații la Baratca.

Colectarea deșeurilor

Există un sistem de colectare a deșeurilor adunate în gospodăriile populației. În acest sens a fost contractată o firmă pentru ridicarea deșeurilor. Acest fapt contribuie la reducerea calității apelor de suprafață. Date fiind costurile destul de mari pentru înființarea unui sistem de colectare a deșeurilor, trebuie gândit un sistem comun de colectare selectivă și reciclare a deșeurilor împreună cu localitățile învecinate.

Există tendințe de depozitare neorganizată de deșeurilor solide post-utilizare, gunoiul se reciclează în sistem propriu; precum și arderea poluantă a unor materiale post-utilizare: mase plastice, cauciuc, textile sintetice.

Pentru eliminarea impactului asupra mediului, generat de depozitarea necontrolată a rumegușului, precum și în scopul utilizării acestuia ca o sursă naturală trebuie analizate variante de utilizare a rumegușului generat de instalațiile de debitare și prelucrare a lemnului.

În comună nu există o platformă organizată pentru colectarea deșeurilor menajere. Este necesară construirea și amplasarea acesteia în conformitate cu legile actuale, privind protecția sanitară pentru depozitarea gunoiului și utilizarea sa ulterioară în agricultura ecologică. O altă necesitate reprezintă participarea la construirea platformei ecologice pentru depozitarea deșeurilor.

Nu există o unitate organizată de colectare a deșeurilor.

5.3.3. Infrastructura de construcții și alte dotări

La o populație de aproximativ 4156 persoane, din care 3437 populație stabilă conform recensământului populației și al locuințelor 2011, există 1518 gospodării cu un număr mediu de 3 camere fiecare și o suprafață locuibilă de 60 mp.

Cca. 70% din locuințele populației sunt construite din chirpici, iar pentru restul de 30% s-au folosit materiale precum: lemn, boltari, cărămidă, BCA.

Starea fizică a construcțiilor: 98 % un nivel, 2% două nivele

Construcții, anexe (materiale, dimensiuni):

- bucătării de vară; materiale folosite: chirpici 12 mp;
- grajduri; materiale folosite: chirpici 60 mp;
- porți; materiale folosite: 10% fier, 3% piatră, 87% lemn;

Dotarea locuințelor:

Nr. locuințe	Instalație apă	Canalizare	Instalație electrică	Gaze	Mod de încălzire		Dependențe	
					Termo	Sobe	Bucăt.	Baie
1518	125	-	1518	-	-	1518	1518	86

Tipologia gospodăriilor

Nr. total de gospodării	Număr de gospodării după forma de proprietate			
	particulară	de stat	ale cultelor	alte forme
1518	1495	10	13	-

În perioada 2010-2012 au construite aprox. 10 locuințe noi, iar alte 20 de locuințe au fost modernizate.

Comuna dispune de telefonie fixă și rețea de cablu prin ROMTELECOM. De asemenea, o parte din populație are acces TV și prin antene DIGI.

Populația dispune de 910 posturi telefonice; 14 telefoane publice.

Aproximativ 10% din populația comunei este racordată la internet, majoritatea din satul Bîrgăuani, Astfel, cât privește dotarea IT populația comunei beneficiază de cca. 30 de calculatoare, iar institutiile/unitatile publice dispun de aprox. 20 calculatoare.

5.4. Infrastructura de educație și cultură

5.4.1. Infrastructura de educație

Comuna Bîrgăuani beneficiază de următoarele unități de învățământ: 4 grădinițe amplasate în incinta școlilor; 4 școli primare, clasele I-IV și 1 școală gimnazială, clasele I-VIII. În anul 2008, prin Banca Mondială au fost derulate 3 proiecte, în parteneriat cu, Consiliul Local și Inspectoratul Școlar Neamț, prin care a avut loc reabilitarea și modernizarea unităților de învățământ de pe raza comunei. Acestea au fost renovate cu parchet și geam termopan, au fost dotate cu centrală termică

și rețea de alimentare cu apă potabilă. De asemenea, școala cu clasele I-VIII a fost dotată cu laborator IT (acces internet și calculatoare).

În plus, trebuie menționat că la școala I-VIII există spațiu pentru teren de sport.

Transportul elevilor se face cu 3 microbuze școlare a căror utilizare însă este împărțită între școală și primărie.

Cu toate acestea, sunt necesare investiții pentru modernizarea bazei materiale a învățământului, iar finanțările Guvernului reprezintă o oportunitate.

O necesitate importantă este și înființarea unui laborator de chimie în școli și construcția de săli de sport la fiecare școală. Nu în ultimul rând se va avea în vedere și achiziționarea unui nou microbuz pentru transportul elevilor.

Populația preșcolară și școlară este destul de redusă, ceea ce reprezintă un dezavantaj pentru viitor, în condițiile în care numărul populației tinere, în general, este destul de redus. Colectivul de elevi și preșcolari care cuprinde 460 copii dintre care: 60 la grădiniță, 150 elevi clasele I-IV, 250 elevi clasele V- VIII, este deservit de un colectiv de 43 de cadre didactice. Aceste cadre didactice reprezintă un potențial uman care poate fi important în elaborarea proiectelor de dezvoltare locală.

Scoala cu clasele I-VIII Bargauani, Neamt

Școala cu clasele I - VIII Bîrgăuani este situată în centrul satului Bîrgăuani, comuna Bîrgăuani, județul Neamț.



În satul Bîrgăuani, școala s-a înființat în anul 1870-1871 cu 55 elevi, figurând printre primele școli din județ după reforma învățământului a lui Alexandru Ioan Cuza.

În raportul revizoratului școlar din septembrie 1911 către Prefectura de Neamț sunt cuprinse date interesante: în județ erau 130 de școli și o grădiniță de copii în Bîrgăuani.

Astăzi învățământul bîrgăuănean cuprinde:

- ❖ învățământ preșcolar în 4 sate ale

comunei: la Talpa, Bîrgăuani, Bălănești și Vlădiceni;

- ❖ învățământ primar în 9 sate ale comunei: la Talpa, Chilia, Breaza, Bîrgăuani, Certieni, Vlădiceni, Dârloaia, Bălănești, Hârtop și
- ❖ învățământ gimnazial la școala Bîrgăuani, la care fac naveta zilnic, cu 3 microbuze școlare, elevi din 13 sate ale comunei.





Dotarea cu echipamente IT performante este importantă pentru ca, la școala unde se găsesc persoanele dornice să se implice, poate fi construit un punct de informare și elaborare proiecte pentru dezvoltare locală.



Măsuri care se impun:

- ✚ Achiziționarea unui microbuz pentru transportul elevilor;
- ✚ Completarea dotărilor din laboratoarele școlare;
- ✚ Studiu de fezabilitate pentru reabilitarea și utilarea celor 4 grădinițe existente în comună;
- ✚ Studiu de Fezabilitate pentru construcție săli de sport și amenajarea terenului de sport de la școala I-VIII din satul Bîrgăuani;
- ✚ Îmbogățirea fondului de carte al bibliotecii școlare.

5.4.2. Infrastructura de cultură

În domeniul culturii infrastructura constă în 3 cămine culturale, din care 2 sunt nefuncționale, și 1 bibliotecă în locație proprie.

Cele 3 cămine culturale sunt localizate astfel: 1 Cămin Cultural în centrul satului Bîrgăuani, 1 Cămin Cultural în Vlădiceni și un Cămin Cultural în satul Hârtop. În prezent este funcțional doar Căminul Cultural din centrul satului Bîrgăuani, utilizat pentru diverse evenimente sociale.

În comuna Bîrgăuani există, în prezent, 2 culte: 70% dintre locuitorii comunei sunt ortodocși și 30% sunt catolici. Cele două culte sunt reprezentate de 10 biserici ortodoxe cu 10 preoți și 3 biserici catolice cu 2 preoți.

Monumente de arhitectură:

- Biserica ortodoxă „Adormirea Maicii Domnului” din satul Bălănești, construită în anul 1763, ctitor Constantin Rosseti Bălănești.



Monumente memoriale:

- Așezare - cultura Cucuteni și a bronzului, pe dealul Cășăriei, la 3km N-E de satul Bîrgăuani;
- Așezare – cultura Cucuteni, pe dealul Nedeea la 1 km E de satul Ghelăiești, extravilan;
- Așezare - sec. II și necropolă medievală, în vatra satului Ghelăiești, pe teren agricol, intravilan;
- Așezare – sec. II-III, V-VI, XV-XVI, pe dealul Davidului lângă satul Homiceni, în extravilan;
- Așezare – sec. II-III, VI-VII, la „Cânechiște”, la 300 m N-E de satul Vlădiceni, în extravilan;
- Situl arheologic de la Vlădiceni, punct La Canechiste din Sat Vlădiceni;
- Situl arheologic de la Ghelăiești, punct Dealul Nedeea din Sat Ghelăiești;
- Situl arheologic de la Bargăuani, Dealul Cosariei la N-V de scoala generala din Sat Bargăuani;
- Necropolă sec. V-IV la Bâtca Vlădiceni, la 3 km N-V de satul Vlădiceni, extravilan.



Monumente istorice:

- Obeliscul eroilor închinat eroilor din Războiul de Independență din anul 1877 din satul Baratca, cu autor necunoscut.

Măsuri care se impun în acest domeniu, în funcție de posibilitățile existente:

- ✚ Conservarea ruinelor; includerea acestora in circuitul județean;
- ✚ Înființare O.N.G. la Biserică;
- ✚ Studiu de Fezabilitate pentru reabilitarea bibliotecii comunale: mobilier, dotări, înnoirea fondului

de carte;

- ✚ Studiu de Fezabilitate pentru reabilitarea căminelor culturale situate în comuna Bîrgăuani;
- ✚ Dotarea CC cu sală de internet, sală de ședințe, sală de festivități;
- ✚ Program cultural – de ziua comunei Bîrgăuani;
- ✚ Întreținerea monumentelor istorice;
- ✚ Înființare bibliotecă și punct de informare în cadrul căminelor culturale;
- ✚ Identificarea de actori locali care să investească – de exemplu săli internet, popicărie, biliard, etc.
- ✚ Identificarea de resurse financiare externe, cum ar fi fondul Ministerului Culturii pentru reabilitarea căminelor culturale din mediul rural;
- ✚ Diversificarea activităților din cadrul căminului cultural prin înființarea de unități de asistență socială – caz în care aceste clădiri pot fi preluate de actori locali, cum ar fi parohiile.

5.5. Infrastructura de sănătate și servicii sociale

5.5.1 Infrastructura de sănătate

Infrastructura de sănătate este slab dezvoltată, pe raza comunei există 2 dispensare medicale de medicină generală deservite de 2 medici de medicină generală și 2 persoane cadre medii sanitare: 1 dispensar în satul Bălănești care nu are dotările necesare și



1 dispensar în satul reședință de comună Bîrgăuani dotat cu două cabinete medicale.

Pe raza comunei se evidențiază și un cabinet stomatologic deservit de un medic stomatolog, o farmacie umană și un dispensar veterinar.

Cabinetele medicale nu sunt utilizate corespunzător. Pentru probleme mai grave populația este obligată să se deplaseze în alte localități. În comună sunt înregistrați 36 de persoane bolnavi gr I.

Este necesară reabilitarea dispensarului și dotarea acestuia pentru a îndeplini standardele necesare autorizărilor, inclusiv facilitățile legate de utilități.

Se impun următoarele măsuri:

- ✚ Studiu de Fezabilitate pentru reabilitare dispensar, dotarea și utilizarea acestuia la standarde europene;
- ✚ Achiziționare unei ambulanțe;
- ✚ Angajarea unui medic pentru satul Talpa;
- ✚ Studiu de fezabilitate pentru reabilitare cabinet stomatologic;
- ✚ Studiu de Fezabilitate pentru modernizare cabinet veterinar;
- ✚ Studiu de Fezabilitate pentru construcție-înființare farmacie veterinară;
- ✚ Înființarea unui serviciu social pentru persoanele cu boli incurabile;
- ✚ Studiu în vederea stabilirii calității apelor de la sursele de apă subterane și de suprafață de pe teritoriul comunei, întrucât există nitriți și nitrați în apa potabilă;
- ✚ Program complex de asigurare a securității umane față de expunerea la riscul de îmbolnăvire.

5.5.2. Infrastructura de servicii sociale

Infrastructura de servicii sociale este slab dezvoltată. Există 1 asistent social, 2 asistenți comunitari și 18 asistenți personali (2 pentru copii; 16 pentru adulți). 100 de familii beneficiază de legea 416/2001. Pe teritoriul comunei Bîrgăuani există o asociație neguvernamentală în sat Bălănești.

Măsuri în ceea ce privește infrastructura de servicii sociale:

- ✚ Accreditarea serviciului de asistența socială din cadrul primăriei;
- ✚ Proiect de asistare socială a mamelor singure;
- ✚ Consiliere psihologică pentru copiii abandonți/lăsați în grija altor persoane din cadrul ori din afara familiei;
- ✚ Înființarea unui centru de zi și permanent pentru bătrâni;
- ✚ Înființarea unei cantine sociale;
- ✚ Studiu de Fezabilitate pentru construcția unui centru de zi pentru persoane defavorizate, pentru persoanele cu un nivel scăzut de trai;
- ✚ Înființare post de psiholog și personal specializat în vederea consilierii persoanelor cu probleme (mame singure-familii monoparentale; persoane care consumă alcool și alte persoane aflate în dificultate);
- ✚ Înființare posturi de asistent social;
- ✚ Înființare cabinet pentru asistență comunitară;
- ✚ Campanii de conștientizare a populației cu privire la necesitatea serviciilor de asistență socială;
- ✚ Identificarea de potențiali actori locali (parohii, ONG-uri, etc.) care să preia administrarea acestor servicii.

5.6. Populația, resursele umane și piața muncii

5.6.1. Populația și resursele umane

La recensământul din anul 2002, populația comunei alcătuia 4239 locuitori, 49.42% bărbați și 50.58% femei. Persoanele sub 15 ani alcătuiau 18.52% pe când persoanele peste 59 de ani alcătuiau 32.44% din populația totală.

În 2002 densitatea populației la nivelul comunei era de 50.0 locuitori/km².

Mai jos se prezintă structura populației pe sexe și vârstă, după limba maternă, precum și după etnie și confesiune în comună conform recensământului din 2002.

Populația pe sexe și vârstă în comuna Bîrgăuani la recensământul din 2002⁽²⁾

Grupe de vârstă	Ambele sexe		Bărbați		Femei	
	Număr persoane	% față de total	Număr persoane	% față de total	Număr persoane	% față de total
Sub 15 ani	785	18.52%	414	9.77%	371	8.75%
15 - 59 ani	2079	49.04%	1106	26.09%	973	22.95%
60 ani și peste	1375	32.44%	575	13.56%	800	18.87%
Total	4239	100.00%	2095	49.42%	2144	50.58%

Structura etnică a populației în comuna Bîrgăuani la recensământul din 2002⁽³⁾

Etnia	Număr persoane	% față de total
Români	4239	100.00 %

Structura populației după limba maternă în comuna Bîrgăuani la recensământul din 2002⁽³⁾

Limba maternă	Număr persoane	% față de total
Română	4239	100.00 %

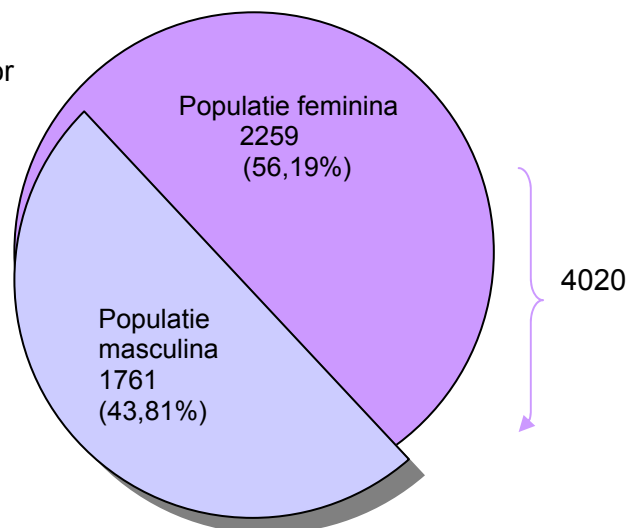
Structura confesională a populației în comuna Bîrgăuani la recensământul din 2002⁽³⁾

Confesiunea/Religia	Număr persoane	% față de total
Ortodoxă	2664	62.85 %
Romano-catolică	1564	36.90 %
Penticostală	1	0.02 %

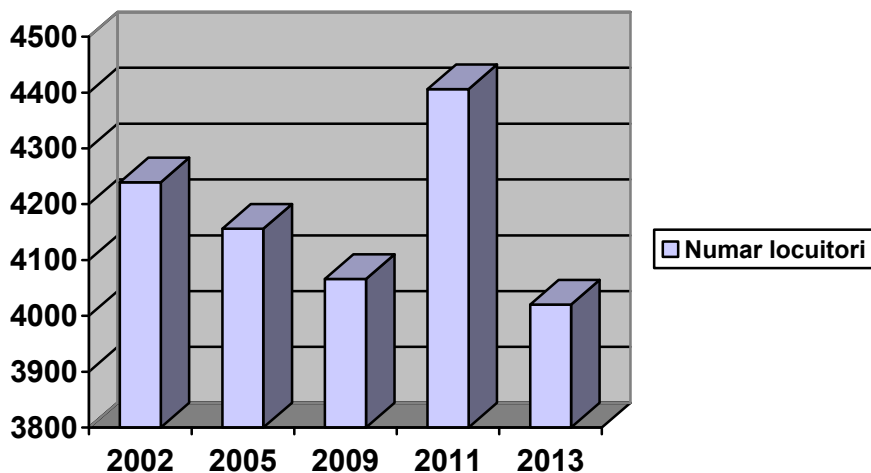
Conform estimărilor, la 1 ianuarie 2009 populația stabilă a comunei Bîrgăuani constituia 4066 persoane, 18.94% dintre acestea fiind sub 18 ani. Densitatea populației în limitele comunei era de 47.9 locuitori/km².

Conform recensământului populației și al locuințelor 2011 comuna Bîrgăuani are un număr de 4406 locuitori din care 3437 populație stabilă.

Din datele recent obținute rezultă o populație de 4020 persoane. Trebuie menționat faptul că Bîrgăuani este o comună îmbătrânită cu o populație tânără redusă semnificativ, fapt cauzat de fenomenul migrațiilor masive.



Evoluția demografică a comunei Bîrgăuani



Structura populației pe categorii de vârstă și etnie:

Vârstă	0 - 14 ani	15 - 39 ani	40 - 60 ani	peste 60 ani
Număr	460	545	1286	1729
români	4020			
maghiari	-			
altele	-			

Structura populației pe nivele de învățământ:

Fără carte	Cu 4 clase	Cu 8 clase	Șc. prof.	Liceu	Maiștri	Facultate	Altele
-	~400	3218	-	~402	-	-	-

Toate datele de mai sus trebuie luate cu rezerva de rigoare deoarece în ultimii ani s-au produs mutații semnificative prin plecarea unei părți din populație la muncă în străinătate. Foarte multe persoane sunt plecate în străinătate și zeci de familii care au lăsat copiii în grija bunicilor ori persoane din afara familiei. Date comensurabile despre această categorie de populație sunt mai greu de obținut deoarece nu întotdeauna migrația s-a produs pe căi legale.

5.6.2. Analiza pieței muncii

Majoritatea populației active este ocupată în agricultură și creșterea animalelor. Aproximativ 100 persoane lucrează în alte domenii: industrie, construcții. Este de menționat ponderea scăzută a populației care este ocupată în alte meserii decât cele agricole. La nivel de comună există un potențial de forță de muncă nevalorificat și în acest sens trebuie făcute demersuri pentru stimularea

activităților economice cu forță de muncă locală pentru ocuparea acesteia, creșterea veniturilor ei și a taxelor și impozitelor plătite către primărie.

Este evident că cea mai mare parte din populația aptă de muncă și care nu lucrează trăiește din agricultura de subzistență și din creșterea animalelor, ceea ce înseamnă o irosire de resurse. Autoritățile locale au datoria de a căuta investitori care să-și localizeze afacerile pe raza comunei, în condițiile în care există forță de muncă ieftină.

Tabelul de mai jos redă o imagine asupra evoluției populației salariate, în domenii non-agricole:

Ani	Total salariați
2000	376
2006	325
2013	100

Populația inactivă este de aprox. 2000 de persoane, conform datelor de mai jos :

preșcolari	elevi	studenți	casnici	pensionari	întreținuți
60	400	~14	~100	1322	~40

Referitor la situația șomajului în localitatea Bîrgăuani, în martie 2011, se înregistrează un total de 175 de șomeri reprezentând 8,3% din totalul populației stabile.

Ținând cont de poziția geografică a comunei, de existența zonelor industriale în comunele și orașele limitrofe, navetismul este un fenomen prezent, principala zonă industrială fiind în zona municipiului Piatra Neamț și Roman.

5.7. Mediul înconjurător

5.7.1. Descrierea generală a problemelor de mediu înconjurător

Teritoriul comunei Bîrgăuani este ferit de surse de poluare atât a solului, apelor cât și a atmosferei. Iar obiectivele cuprinse în Lista Monumentelor Istorice și de Arhitectură sunt amplasate în zone neafectate de factori nocivi de mediu.

Educația ecologică trebuie promovată la toate nivelele de administrare și de vârstă. Formarea comportamentului și a deprinderilor față de mediu trebuie să înceapă și să se desfășoare în mod sistematic în grădinițe și școli. În acest sens un aport important îl au cadrele didactice care trebuie să fie conștiente de influențe și rolul lor formator. Există amenajat un iaz piscicol în localitatea Bălăușești, amplasat pe cursul pârâului Bîrgăuani, amplasarea s-a realizat prin bararea cursului de apă cu un baraj realizat din pământ și prevăzut cu un deversor din beton. Alte două iazuri se găsesc la Lateș și Dârloaia.

În sat Bîrgăuani-centru și sat Vlădiceni există probleme cauzate de alunecările de teren. Autoritățile locale au luat măsuri pentru ameliorarea acestor probleme prin plantarea de slacâmi.

Se impune monitorizarea situațiilor de risc legate de:

- ✚ Eroziunea solului;
- ✚ Studiu de Fezabilitate pentru consolidarea terenurilor cu alunecări prin efectuarea unor plantații cu slacâmi în Bîrgăuani și Bălănești;
- ✚ Reabilitare-amenajări pentru pescuit și acvacultură; suprafață luciu de apă 120 ha;
- ✚ Ameliorarea terenurilor degradate din comună și reabilitarea cursurilor de apă;
- ✚ Zonarea terenurilor agricole pentru adaptare la sisteme moderne de valorificare și asigurare acces;
- ✚ Suprapășunat: pășunile trebuie reabilitate prin investiții consistente;
- ✚ Sărăturarea solului – fenomen frecvent pe teritoriul comunei – duce la scăderea gradului de fertilitate al solului;
- ✚ Defrișări – combaterea fenomenului prin împăduriri.

Problemele de mediu sunt legate de poluarea casnică :

- inexistența unui sistem de colectare selectivă a deșeurilor din gospodăriile populației ;
- absența canalizării, ceea ce duce la poluarea pânzei freatică ;
- dejecții animale ;

Alte surse de poluare: rumegușul rezultat în urma prelucrării lemnului.

Pentru eliminarea impactului asupra mediului, generat de depozitarea necontrolată a rumegușului, precum și în scopul utilizării acestuia ca o sursă naturală trebuie analizate variante de utilizare a rumegușului generat de instalațiile de debitare și prelucrare a lemnului.

7.2. Surse majore de poluare

Principalele surse de poluare la nivelul comunei sunt legate de poluarea casnică. Gospodăriile populației prin inexistența canalizării, aceasta folosește fosele septice pentru a evacua deșeurile menajere, pentru colectarea reziduurilor rezultate în urma creșterii animalelor;

Datorită neutilizării pe scară largă a îngrășămintelor chimice și a pesticidelor în agricultură, nu există pericolul poluării cu substanțe chimice.

Comuna Bîrgăuani se pretează la creșterea animalelor și la agricultură, însă desfășurarea intensivă a acestor activități și cu profitabilitatea corespunzătoare, necesită dezvoltarea unor unități de producție mecanizate. În acel moment se va pune problema controlului poluării.

5.8. Administrația locală

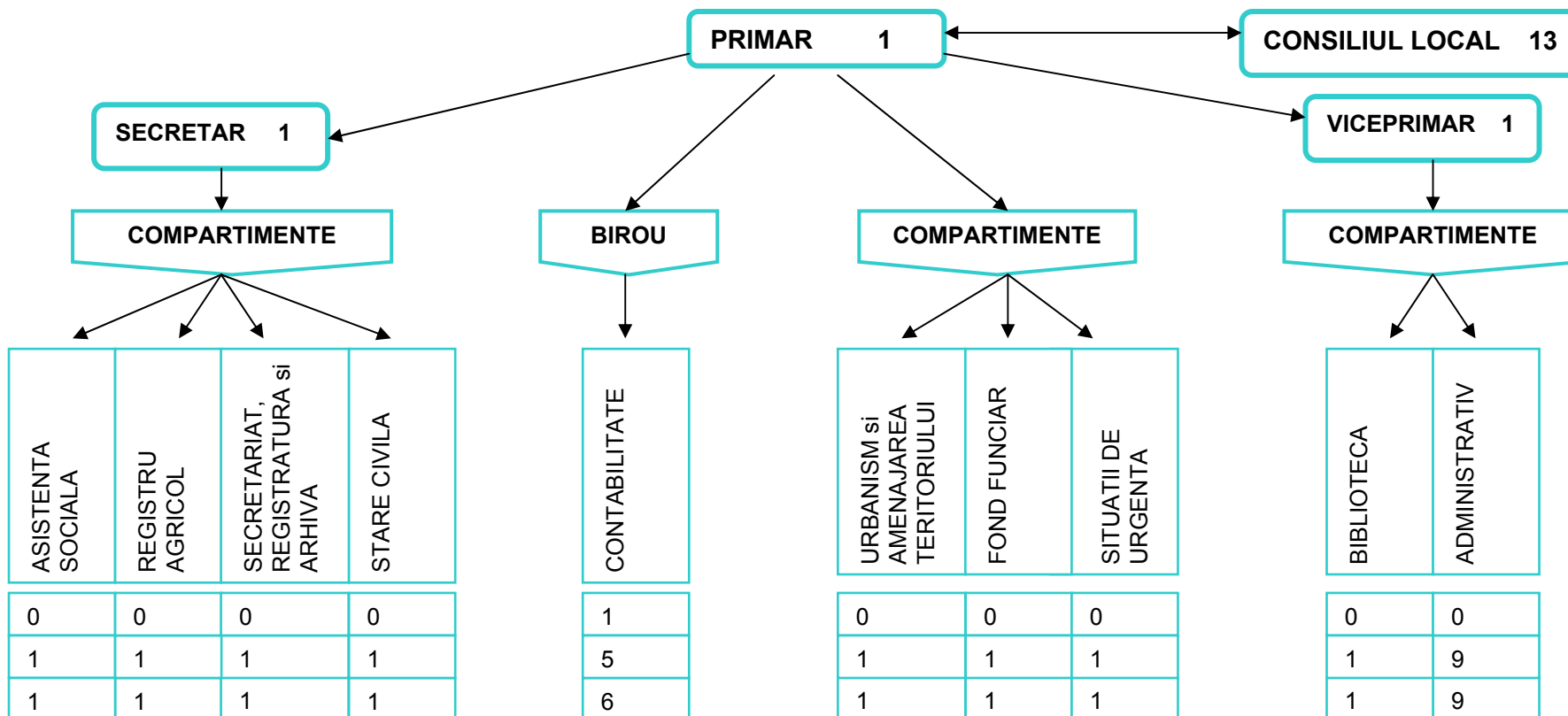


Primăria dispune de un sediu impropriu care necesită reabilitare și în care își desfășoară activitatea un număr de 15 salariați care constituie colectivul executiv al Primăriei. Eventualitatea accesării fondurilor europene pentru dezvoltare rurală va necesita creșterea numărului de salariați. Se are în vedere mutarea sediului primăriei în clădirea cu 3 etaje din centrul comunei, în care își desfășoară activitatea cabinetele medicale. Administrația locală se confruntă cu mai multe probleme care vor trebui rezolvate în viitorul

apropiat. Dintre acestea enumerăm:

- Elaborare Studiu de Fezabilitate pentru construcția unui sediu nou Primărie sau reabilitarea clădirii menționate mai sus, propusă ca sediu pentru primărie;
- Programe de dotare și întărire instituțională a administrației publice;
- Dotare la standarde corespunzătoare pentru îmbunătățirea calității serviciilor oferite populației, inclusiv cu echipamente IT care să permită menținerea înregistrărilor (de taxe și impozite, de terenuri, etc.) în condiții corespunzătoare și care să contribuie la scurtarea timpului de rezolvare a problemelor care apar ;
- Programe de perfecționare a personalului propriu, inclusiv familiarizarea cu programe informatice pentru menținerea înregistrărilor (cadastru, taxe și impozite, etc.) ;
- Constituirea de parteneriate public private pentru exploatarea unor investiții ale comunității și pentru valorificarea unor resurse locale din patrimoniul public
- Programe de perfecționare pentru accesarea fondurilor europene și pentru pregătirea cetățenilor comunei, potențiali solicitanți de fonduri pentru dezvoltare comunitară ;
- Întărire instituțională ;
- Dezvoltarea sistemelor de comunicare cu comunitatea pentru a permite participarea cetățenilor la luarea deciziilor și implicarea acestora.

**ORGANIGRAMA SI NUMARUL DE PERSONAL
AL APARATULUI DE SPECIALITATE AL PRIMARULUI COMUNEI BIRGAUANI, JUDETUL NEAMT**



Numar demnitari	2	Numar total functii publice de executie	10
Numar total functii publice	11	Numar total functii contractuale de conducere	0
Numar total inalti functionari publici	0	Numar total functii contractuale de executie	13
Numar total functii publice de conducere	1	Numar total de functii in institutie	26